

**ЦИФРОВЫЕ ОБЗОРНО-ГЕОГРАФИЧЕСКИЕ КАРТЫ**  
**КЛАССИФИКАТОР СЛОЕВ, СЕМАНТИЧЕСКИХ ХАРАКТЕРИСТИК,**  
**ОБЪЕКТОВ ОБЗОРНО-ГЕОГРАФИЧЕСКИХ КАРТ МАСШТАБА**  
**1: 5 000 000**

**Москва, 2013 г.**

## ОГЛАВЛЕНИЕ

1. ВВЕДЕНИЕ.....	3
2. ОПИСАНИЕ СТРУКТУРЫ КЛАССИФИКАТОРА.....	4
3. СЛОИ КЛАССИФИКАТОРА.....	<b>Ошибка! Закладка не определена.</b>
СПИСОК СЕМАНТИЧЕСКИХ ХАРАКТЕРИСТИК КЛАССИФИКАТОРА	
<b>Ошибка! Закладка не определена.</b>	
ПЕРЕЧЕНЬ ОБЪЕКТОВ КЛАССИФИКАТОРА .....	<b>Ошибка! Закладка не определена.</b>

## **1. ВВЕДЕНИЕ**

Классификатор 5mOGK13g.rsc предназначен для создания цифровых обзорно-географических карт масштаба 1: 5 000 000.

По своему содержанию Классификатор представляет собой систематизированный по иерархическому методу перечень кодовых обозначений элементов и объектов местности и плана, а также признаков, характеризующих свойства этих объектов.

За основу классификаторов принято информационное картографическое обеспечение "ИКО 2008", утвержденное Начальником ВТУ ГШ РФ в 2008 г. и введенное в действие с 24.10.2008 г. Классификатор и отчет по нему создан компанией ЗАО Конструкторское бюро «Панорама». Перепечатывание материалов допускается только с письменного разрешения авторов.

## 2. ОПИСАНИЕ СТРУКТУРЫ КЛАССИФИКАТОРА

Классификатор состоит из описания слоев, семантических характеристик и перечня объектов.

Условные знаки Классификатора передают форму, размеры, местоположение, а также некоторые качественные и количественные характеристики объектов местности. По характеру локализации объекты подразделяются на внемасштабные, линейные и площадные.

Внемасштабные - объекты, не выражающиеся в масштабе карты. Могут быть точечными (метрическое описание представлено координатой одной точки) и векторными (метрическое описание представлено координатами двух точек, определяющих ориентирование условного знака на местности).

Площадные - объекты, выражающиеся в масштабе карты, метрическое описание которых представлено последовательностью координат точек их замкнутых контуров.

Линейные – объекты, метрическое описание которых представлено последовательностью координат их точек.

### 3. СЛОИ КЛАССИФИКАТОРА

Все объекты распределены по слоям по их принадлежности к элементам содержания топографического плана.

Подробное описание слоев приведено в таблице 1. Описание каждого слоя содержит следующее описание: номер, название и ключ слоя, а также список объектов, принадлежащих слою.

Цифры в скобках после имени объекта обозначают уникальный ключ типа объекта.

**Таблица 1 – Описание слоев**

№	Название	Короткое имя (ключ)	Объекты
0	СИСТЕМНЫЙ	SYSTEM	ВЫДЕЛЕНИЕ ЛИНЕЙНЫХ (L1000000001) ВЫДЕЛЕНИЕ ПЛОЩАДНЫХ (S1000000002) ВЫДЕЛЕНИЕ ТОЧЕЧНЫХ (P1000000003) ВЫДЕЛЕНИЕ ПОДПИСЕЙ (T1000000004) ВЫДЕЛЕНИЕ ВЕКТОРНЫХ (V1000000005) ВЫДЕЛЕНИЕ ШАБЛОНОВ (C1000000006) СЛУЖЕБНЫЙ ОБЪЕКТ (L1000000007) СЛУЖЕБНЫЙ ОБЪЕКТ (L1000000008) СЛУЖЕБНЫЙ ОБЪЕКТ (L1000000009) СЛУЖЕБНЫЙ ОБЪЕКТ (L1000000010) СЛУЖЕБНЫЙ ОБЪЕКТ (L1000000011) СЛУЖЕБНЫЙ ОБЪЕКТ (L1000000012) СЛУЖЕБНЫЙ ОБЪЕКТ (L1000000013) СЛУЖЕБНЫЙ ОБЪЕКТ (L1000000014)
1	РАСТИТЕЛЬНОСТЬ(З АЛИВКА), ТАКЫРЫ	VegetationAreas	ЛЕСА (S0071111000)
2	РЕЛЬЕФ СУШИ	Relief	ГОРИЗОНТАЛИ ОСНОВНЫЕ (L0021200000) ГОРИЗОНТАЛИ ОСНОВНЫЕ (НА ЛЕДНИКЕ) (L00212000001) ЛЕДНИКИ (S0022110000) ГРАНИЦЫ ЛЕДНИКОВ (L0022111000) ФИРНОВЫЕ ПОЛЯ (S0022121000) ЛЕДНИКОВЫЕ ТРЕЩИНЫ (L0022130000) СУХИЕ РУСЛА (L0022210000) СУХИЕ РУСЛА (S0022210000) КОТЛОВИНЫ ВЫСОХШИХ ОЗЕР (S0022220000) ГРАНИЦЫ СУХИХ РУСЕЛ РЕК, КОТЛОВИН ВЫСОХШИХ ОЗЕР (L0022221000) ВАЛЫ ИСКУССТВЕННЫЕ ПРОЧИЕ (L0022232000) КРАТЕРЫ ВУЛКАНОВ (P0022420000) БЕРГШТРИХИ (V0023100000) БЕРГШТРИХИ НА ЛЕДНИКАХ И ФИРНОВЫХ ПОЛЯХ (V0023110000) ГИПСОМЕТРИЧЕСКАЯ ОКРАСКА ПЕРВЫЙ СЛОЙ (S0024100000) ГИПСОМЕТРИЧЕСКАЯ ОКРАСКА ВТОРОЙ СЛОЙ (S0024200000) ГИПСОМЕТРИЧЕСКАЯ ОКРАСКА ТРЕТИЙ СЛОЙ (S0024300000) ГИПСОМЕТРИЧЕСКАЯ ОКРАСКА ЧЕТВЕРТЫЙ СЛОЙ (S0024400000) ГИПСОМЕТРИЧЕСКАЯ ОКРАСКА ПЯТЫЙ СЛОЙ (S0024500000) ОТМЫВКА РЕЛЬЕФА - ПОДЛОЖКА (S0025110000)

№	Название	Короткое имя (ключ)	Объекты
			ОТМЫВКА РЕЛЬЕФА - УДАРЫ (S0025120000) ОТМЫВКА РЕЛЬЕФА - ЛЕДНИКОВ (S0025200000)
3	ГРУНТЫ И ЛАВОВЫЕ ПОКРОВЫ	Soil	ПЕСКИ (S0072250000) БОЛОТА (S0072310000) СОЛОНЧАКИ (S0072321000)
4	ГИДРОГРАФИЯ	Hydrography	АКВАТОРИИ ОКЕАНОВ И МОРЕЙ (S0031110000) ОЗЕРА ПОСТОЯННЫЕ (S0031120000) ОЗЕРА ПЕРЕСЫХАЮЩИЕ (S00311200001) ВОДОХРАНИЛИЩА ДЕЙСТВУЮЩИЕ (S0031131000) ВОДОХРАНИЛИЩА СТРОЯЩИЕСЯ (S00311310001) РЕКИ ПОСТОЯННЫЕ (L0031410000) РЕКИ ПЕРЕСЫХАЮЩИЕ (L00314100001) РЕКИ ПОСТОЯННЫЕ (S0031410000) РЕКИ ПЕРЕСЫХАЮЩИЕ (S00314100001) КАНАЛЫ СУДОХОДНЫЕ (L1000000000) КАНАЛЫ НЕСУДОХОДНЫЕ (L10000000001) КАНАЛЫ СТРОЯЩИЕСЯ (L0031431300)
5	ГИДРОГРАФИЯ (РЕЛЬЕФ)	HydrographyRel	ПЛОЩАДИ РАЗЛИВОВ РЕК (ОЗЕР) И УЧАСТКИ, ЗАТОПЛЯЕМЫЕ В ПЕРИОД ДОЖДЕЙ БОЛЕЕ ЧЕМ НА ДВА МЕСЯЦА (S0031140000) ИЗОБАТЫ (L0031310000) ГРАНИЦЫ КОНТИНЕНТАЛЬНОГО ШЕЛЬФА (L0031311000) РИФЫ (L0031331000) РИФЫ (S0031331000) ВОДОПАДЫ (V0031335100) ГРАНИЦЫ НАИМЕНЬШЕГО РАСПРОСТРАНЕНИЯ ПЛАВУЧИХ ЛЬДОВ (L0031336100) ГРАНИЦЫ НАИБОЛЬШЕГО РАСПРОСТРАНЕНИЯ ПЛАВУЧИХ ЛЬДОВ (L0031336200) ОТМЕТКИ УРЕЗОВ ВОДЫ (V0031510000) УКАЗАТЕЛЬ НАПРАВЛЕНИЯ ТЕЧЕНИЯ (L0031521000) УКАЗАТЕЛИ НАЧАЛА РЕГУЛЯРНОГО СУДОХОДСТВА (L0031540000) БЕРГШТРИХИ ДЛЯ ИЗОБАТ (V0031550000) БЕРЕГОВАЯ ЛИНИЯ НЕПОСТОЯННАЯ И НЕОПРЕДЕЛЕННАЯ (L0031700000) БЕРЕГОВАЯ ЛИНИЯ ПОСТОЯННАЯ (L00317000001) ОСТРОВА (S0034000000) ОСТРОВА (P0034000000)
6	ГИДРОТЕХНИЧЕСКИЕ СООРУЖЕНИЯ	HydraulicStruct	КОЛОДЦЫ И СКВАЖИНЫ (P0031630000) ПЛОТИНЫ (L0032110000) ДАМБЫ ДВУСТОРОННИЕ В ОДНУ ЛИНИЮ (L0032130000) ДАМБЫ ОДНОСТОРОННИЕ (L00321300003) ДАМБЫ ДВУСТОРОННИЕ В 2 ЛИНИИ (L00321300005) ПАРОМЫ МОРСКИЕ ЖЕЛЕЗНОДОРОЖНЫЕ (L0033111000) ПАРОМЫ МОРСКИЕ АВТОМОБИЛЬНЫЕ (L0033112000) МОРСКИЕ ПУТИ (L0000000637)
7	ДОРОЖНАЯ СЕТЬ	Roads	ЖЕЛЕЗНЫЕ ДОРОГИ ШИРОКОКОЛЕЙНЫЕ МАГИСТРАЛЬНЫЕ. (L0061111000) ЖЕЛЕЗНЫЕ ДОРОГИ ШИРОКОКОЛЕЙНЫЕ МАГИСТРАЛЬНЫЕ, СТРОЯЩИЕСЯ (L00611110001) ЖЕЛЕЗНЫЕ ДОРОГИ ШИРОКОКОЛЕЙНЫЕ ПРОЧИЕ (L00611110002) ЖЕЛЕЗНЫЕ ДОРОГИ ШИРОКОКОЛЕЙНЫЕ ПРОЧИЕ,

№	Название	Короткое имя (ключ)	Объекты
			<p>СТРОЯЩИЕСЯ (L00611110003)</p> <p>АВТОМАГИСТРАЛИ (АВТОСТРАДЫ) (L0061210000)</p> <p>АВТОМАГИСТРАЛИ (АВТОСТРАДЫ) СТРОЯЩИЕСЯ (L00612100001)</p> <p>ГЛАВНЫЕ АВТОМОБИЛЬНЫЕ ДОРОГИ (L0061240000)</p> <p>ГЛАВНЫЕ АВТОМОБИЛЬНЫЕ ДОРОГИ СТРОЯЩИЕСЯ (L00612400001)</p> <p>ПРОЧИЕ АВТОМОБИЛЬНЫЕ ДОРОГИ (L0061250000)</p> <p>ПРОЧИЕ АВТОМОБИЛЬНЫЕ ДОРОГИ СТРОЯЩИЕСЯ. (L00612500001)</p> <p>ГРУНТОВЫЕ ДОРОГИ (L0061300000)</p> <p>КАРАВАННЫЕ ПУТИ, ВЫЮЧНЫЕ ТРОПЫ (L0061410000)</p> <p>ЗИМНИЕ ДОРОГИ (ЗИМНИКИ, АВТОЗИМНИКИ) (L0061600000)</p> <p>ЗИМНИЕ ДОРОГИ НЕОТОБРАЖАЕМЫЕ (L0061610000)</p> <p>ГРУППЫ ШТРИХОВ ЗИМНИХ ДОРОГ</p> <p>НЕОТОБРАЖАЕМЫХ (L0061611000)</p> <p>ПЕРЕВАЛЫ (V0061960000)</p>
8	НАСЕЛЕННЫЕ ПУНКТЫ	Settlements	<p>ГОРОДА КРУПНЫЕ (S0041000000)</p> <p>ГОРОДА КРУПНЫЕ (комплекс) (S00410000001)</p> <p>ЦЕНТР ВЛАДЕНИЯ ИНОСТРАННОГО ГОСУДАРСТВА (P0041000000)</p> <p>СТОЛИЦЫ ИНОСТРАННЫХ ГОСУДАРСТВ (2.8) (P00410000008)</p> <p>ГОРОДА КРУПНЫЕ (ВАЖНЫЕ) (P004100000011)</p> <p>ГОРОДА КРУПНЫЕ (ПРОЧИЕ) (P00410000003)</p> <p>НАСЕЛЕННЫЕ ПУНКТЫ (ВАЖНЫЕ) (P00410000004)</p> <p>СТОЛИЦЫ РЕСПУБЛИК В СОСТАВЕ РФ (2.4) (P00410000005)</p> <p>ЦЕНТР КРАЯ (2.4) (P00410000006)</p> <p>ЦЕНТР ОБЛАСТИ (2.4) (P00410000007)</p> <p>СТОЛИЦЫ ИНОСТРАННЫХ ГОСУДАРСТВ (2.2) (P004100000016)</p> <p>НАСЕЛЕННЫЕ ПУНКТЫ (ПРОЧИЕ) (P00410000001)</p> <p>СТОЛИЦЫ РЕСПУБЛИК В СОСТАВЕ РФ (2.0) (P00410000002)</p> <p>ЦЕНТР КРАЯ (2.0) (P00410000009)</p> <p>ЦЕНТР ОБЛАСТИ (2.0) (P004100000010)</p> <p>ЧАСТИ КРУПНОГО ГОРОДА (S0045400000)</p>
9	НАСЕЛЕННЫЕ ПУНКТЫ (КВАРТАЛЫ)	SettlementBlock	<p>ОТДЕЛЬНЫЕ СТРОЕНИЯ (V0044000000)</p> <p>КВАРТАЛЫ В КРУПНЫХ ГОРОДАХ (S0045111000)</p> <p>УЛИЦЫ ВАЖНЕЙШИЕ МАГИСТРАЛЬНЫЕ И ГЛАВНЫЕ (L0045200000)</p> <p>УЛИЦЫ ПРОЧИЕ (L00452000001)</p> <p>СТОРОНА УЛИЦЫ (ПЛОЩАДИ И Т.Д.) (L0000000655)</p>
10	ПРОМЫШЛЕННЫЕ, СОЦИАЛЬНЫЕ ОБЪЕКТЫ	IndustrialObj	<p>ТРУБОПРОВОДЫ (L0051310000)</p> <p>АЭРОПОРТЫ, АЭРОДРОМЫ (P0053110000)</p> <p>БАЗЫ ВМФ (V0053211000)</p> <p>БАЗЫ ВВС (P0053212000)</p> <p>МОРСКИЕ ПОРТЫ, ГАВАНИ (V0053230000)</p> <p>РЕЧНЫЕ ПОРТЫ И ПРИСТАНИ (V0053240000)</p> <p>НАУЧНЫЕ (ПОЛЯРНЫЕ) СТАНЦИИ (P0053370000)</p>
11	ПЛАНОВО-ВЫСОТНАЯ ОСНОВА	PlanHeightBase	<p>ОТМЕТКИ ВЫСОТ ВЫДАЮЩИЕСЯ (P0012110000)</p> <p>ОТМЕТКИ ВЫСОТ ПРОЧИЕ (P0012120000)</p> <p>ОТМЕТКИ ВЫСОТ У ОРИЕНТИРА (P0012200000)</p> <p>ОТМЕТКИ ГЛУБИН (P0031310000)</p>

№	Название	Короткое имя (ключ)	Объекты
12	МАТЕМАТИЧЕСКАЯ ОСНОВА	MathematBase	ЛИНИИ МЕРИДИАНОВ (L0013110000) ЛИНИИ ПАРАЛЛЕЛЕЙ (L0013120000) ВЕРТИКАЛЬНЫЕ ЛИНИИ ПРЯМОУГОЛЬНОЙ СЕТКИ (L0013210000) ГОРИЗОНТАЛЬНЫЕ ЛИНИИ ПРЯМОУГОЛЬНОЙ СЕТКИ (L0013220000) ШТРИХИ МЕРИДИАНОВ (НА ЛИНИЯХ ПАРАЛЛЕЛЕЙ) (L0013430000) ШТРИХИ ПАРАЛЛЕЛЕЙ (НА ЛИНИЯХ МЕРИДИАНОВ) (L0013440000) РАМКА КАРТЫ (L0091000000)
13	ГРАНИЦЫ И ОГРАЖДЕНИЯ	Boundaries	ЛИНИИ ПОЛИТИКО-АДМИНИСТРАТИВНЫХ ГРАНИЦ (L0081110000) ЛИНИИ ПОЛИТИКО-АДМИНИСТРАТИВНЫХ ГРАНИЦ НЕУСТАНОВЛЕННЫХ (НЕОТБРАЖАЕМЫХ) (L0081111000) ЛИНИИ ПОЛИТИКО-АДМИНИСТРАТИВНЫХ ГРАНИЦ НЕУСТАНОВЛЕННЫХ (ОТБРАЖАЕМЫХ) (L0081111100) ДЕМАРКАЦИОННЫЕ ЛИНИИ (L0081111110) ДРЕВНИЕ ИСТОРИЧЕСКИЕ СТЕНЫ (L0082100000) ПОЛЯРНЫЕ КРУГИ (L0083000000) ТРОПИКИ (L0084000000) ОБЪЕКТЫ, НЕ ИМЕЮЩИЕ ОПРЕДЕЛЕННОГО ХАРАКТЕРА ЛОКАЛИЗАЦИИ (S0087000000) ТЕРРИТОРИЯ ГОСУДАРСТВА, АНКЛАВ (S0088000000)
14	НАЗВАНИЯ И ПОДПИСИ	Signatures	ПОДПИСИ ГЕОГРАФИЧЕСКИХ НАЗВАНИЙ (А-431) 1.4 (Т0091010000) ПОДПИСИ ГЕОГРАФИЧЕСКИХ НАЗВАНИЙ (А-431) 1.4V (Т00910100001) ПОДПИСИ ГЕОГРАФИЧЕСКИХ НАЗВАНИЙ (А-431) 1.6 (Т00910100002) ПОДПИСИ ГЕОГРАФИЧЕСКИХ НАЗВАНИЙ (А-431) 1.6V (Т00910100003) ПОДПИСИ ГЕОГРАФИЧЕСКИХ НАЗВАНИЙ (А-431) 2.8 (Т00910100004) ПОДПИСИ ГЕОГРАФИЧЕСКИХ НАЗВАНИЙ (А-431) 2.8V (Т00910100005) ПОДПИСИ ГЕОГРАФИЧЕСКИХ НАЗВАНИЙ (А-431) 3.0 (Т00910100006) ПОДПИСИ ГЕОГРАФИЧЕСКИХ НАЗВАНИЙ (А-431) 3.0V (Т00910100007) ПОДПИСИ ГЕОГРАФИЧЕСКИХ НАЗВАНИЙ (А-431) 3.5 (Т00910100008) ПОДПИСИ ГЕОГРАФИЧЕСКИХ НАЗВАНИЙ (А-431) 3.5V (Т00910100009) ПОДПИСИ ГЕОГРАФИЧЕСКИХ НАЗВАНИЙ (А-431) 3.8 (Т009101000011) ПОДПИСИ ГЕОГРАФИЧЕСКИХ НАЗВАНИЙ (А-431) 3.8V (Т009101000012) ПОДПИСИ ГЕОГРАФИЧЕСКИХ НАЗВАНИЙ (А-431) 5.0 (Т009101000013) ПОДПИСИ ГЕОГРАФИЧЕСКИХ НАЗВАНИЙ (А-431) 5.0V (Т009101000014) ПОДПИСИ ГЕОГРАФИЧЕСКИХ НАЗВАНИЙ (А-431) 6.8 (Т009101000015) ПОДПИСИ ГЕОГРАФИЧЕСКИХ НАЗВАНИЙ (А-431) 6.8V (Т009101000016) ПОДПИСИ ГЕОГРАФИЧЕСКИХ НАЗВАНИЙ (А-431) 7.2 (Т009101000017)



№	Название	Короткое имя (ключ)	Объекты
			ПОДПИСИ ГЕОГРАФИЧЕСКИХ НАЗВАНИЙ (А-431) 7.2V (T009101000018) ПОДПИСИ ГЕОГРАФИЧЕСКИХ НАЗВАНИЙ (А-431) синий 2.0 (T0091012000) ПОДПИСИ ГЕОГРАФИЧЕСКИХ НАЗВАНИЙ (А-431) синий 2.0V (T00910120001) ПОДПИСИ ГЕОГРАФИЧЕСКИХ НАЗВАНИЙ (А-431) синий 2.5 (T00910120002) ПОДПИСИ ГЕОГРАФИЧЕСКИХ НАЗВАНИЙ (А-431) синий 2.5V (T00910120003) ПОДПИСИ ГЕОГРАФИЧЕСКИХ НАЗВАНИЙ (А-431) синий 3.0 (T00910120004) ПОДПИСИ ГЕОГРАФИЧЕСКИХ НАЗВАНИЙ (А-431) синий 3.0V (T00910120005) ПОДПИСИ ГЕОГРАФИЧЕСКИХ НАЗВАНИЙ (А-431) синий 3.5 (T00910120006) ПОДПИСИ ГЕОГРАФИЧЕСКИХ НАЗВАНИЙ (А-431) синий 3.5V (T00910120007) ПОДПИСИ ГЕОГРАФИЧЕСКИХ НАЗВАНИЙ (А-431) синий 4.0 (T00910120008) ПОДПИСИ ГЕОГРАФИЧЕСКИХ НАЗВАНИЙ (А-431) синий 4.0V (T00910120009) ПОДПИСИ ГЕОГРАФИЧЕСКИХ НАЗВАНИЙ (А-431) синий 4.5 (T009101200010) ПОДПИСИ ГЕОГРАФИЧЕСКИХ НАЗВАНИЙ (А-431) синий 4.5V (T009101200011) ПОДПИСИ ГЕОГРАФИЧЕСКИХ НАЗВАНИЙ (А-431) синий 5.0 (T009101200012) ПОДПИСИ ГЕОГРАФИЧЕСКИХ НАЗВАНИЙ (А-431) синий 5.0V (T009101200013) ПОДПИСИ ГЕОГРАФИЧЕСКИХ НАЗВАНИЙ (А-431) синий 6.0 (T009101200014) ПОДПИСИ ГЕОГРАФИЧЕСКИХ НАЗВАНИЙ (А-431) синий 6.0V (T009101200015) ПОДПИСИ ГЕОГРАФИЧЕСКИХ НАЗВАНИЙ (Бм-431) 1.1 (T0091020000) ПОДПИСИ ГЕОГРАФИЧЕСКИХ НАЗВАНИЙ (Бм-431) 1.4 (T00910200001) ПОДПИСИ ГЕОГРАФИЧЕСКИХ НАЗВАНИЙ (Бм-431) 1.8 (T00910200002) ПОДПИСИ ГЕОГРАФИЧЕСКИХ НАЗВАНИЙ (Бм-431) 2.0 (T00910200003) ПОДПИСИ ГЕОГРАФИЧЕСКИХ НАЗВАНИЙ (Бм-431) 2.4 (T00910200004) ПОДПИСИ ГЕОГРАФИЧЕСКИХ НАЗВАНИЙ (Бм-431) 2.8 (T00910200005) ПОДПИСИ ГЕОГРАФИЧЕСКИХ НАЗВАНИЙ (Бм-431) 3.8 (T00910200006) ПОДПИСИ ГЕОГРАФИЧЕСКИХ НАЗВАНИЙ (Бм-431) 4.4 (T00910200007) ПОДПИСИ ГЕОГРАФИЧЕСКИХ НАЗВАНИЙ (Бм-431) 5.1 (T00910200008) ПОДПИСИ ГЕОГРАФИЧЕСКИХ НАЗВАНИЙ (Бм-431) 1.1V (T00910200009) ПОДПИСИ ГЕОГРАФИЧЕСКИХ НАЗВАНИЙ (Бм-431) 1.4V (T009102000010) ПОДПИСИ ГЕОГРАФИЧЕСКИХ НАЗВАНИЙ (Бм-431) 1.8V (T009102000011) ПОДПИСИ ГЕОГРАФИЧЕСКИХ НАЗВАНИЙ (Бм-431) 2.0V (T009102000012) ПОДПИСИ ГЕОГРАФИЧЕСКИХ НАЗВАНИЙ (Бм-431) 2.4V (T009102000013) ПОДПИСИ ГЕОГРАФИЧЕСКИХ НАЗВАНИЙ (Бм-431)

№	Название	Короткое имя (ключ)	Объекты
			2.8V (T009102000014) ПОДПИСИ ГЕОГРАФИЧЕСКИХ НАЗВАНИЙ (Бм-431) 3.8V (T009102000015) ПОДПИСИ ГЕОГРАФИЧЕСКИХ НАЗВАНИЙ (Бм-431) 4.4V (T009102000016) ПОДПИСИ ГЕОГРАФИЧЕСКИХ НАЗВАНИЙ (Бм-431) 5.1V (T009102000017) ПОДПИСИ ГЕОГРАФИЧЕСКИХ НАЗВАНИЙ (Бм-431) 2.6 (T009102000018) ПОДПИСИ ГЕОГРАФИЧЕСКИХ НАЗВАНИЙ (Бм-431) 2.6V (T009102000019) ПОДПИСИ ГЕОГРАФИЧЕСКИХ НАЗВАНИЙ (Бм-431) 4.0 (T009102000020) ПОДПИСИ ГЕОГРАФИЧЕСКИХ НАЗВАНИЙ (Бм-431) 4.0V (T009102000021) ПОДПИСИ ГЕОГРАФИЧЕСКИХ НАЗВАНИЙ (Бм-431) 1.6 (T009102000022) ПОДПИСИ ГЕОГРАФИЧЕСКИХ НАЗВАНИЙ (Бм-431) 1.6V (T009102000023) ПОДПИСИ ГЕОГРАФИЧЕСКИХ НАЗВАНИЙ (Бм-431) синий 1.4 (T0091022000) ПОДПИСИ ГЕОГРАФИЧЕСКИХ НАЗВАНИЙ (Бм-431) синий 1.4V (T00910220001) ПОДПИСИ ГЕОГРАФИЧЕСКИХ НАЗВАНИЙ (Бм-431) синий 3.4 (T00910220002) ПОДПИСИ ГЕОГРАФИЧЕСКИХ НАЗВАНИЙ (Бм-431) синий 3.4V (T00910220003) ПОДПИСИ ГЕОГРАФИЧЕСКИХ НАЗВАНИЙ (Д-431) 1.4 (T00910400000) ПОДПИСИ ГЕОГРАФИЧЕСКИХ НАЗВАНИЙ (Д-431) 1.6 (T00910400001) ПОДПИСИ ГЕОГРАФИЧЕСКИХ НАЗВАНИЙ (Д-431) 1.8 (T00910400002) ПОДПИСИ ГЕОГРАФИЧЕСКИХ НАЗВАНИЙ (Д-431) 2.0 (T00910400003) ПОДПИСИ ГЕОГРАФИЧЕСКИХ НАЗВАНИЙ (Д-431) 2.2 (T00910400004) ПОДПИСИ ГЕОГРАФИЧЕСКИХ НАЗВАНИЙ (Д-431) 2.4 (T00910400005) ПОДПИСИ ГЕОГРАФИЧЕСКИХ НАЗВАНИЙ (Д-431) 2.6 (T00910400006) ПОДПИСИ ГЕОГРАФИЧЕСКИХ НАЗВАНИЙ (Д-431) 2.8 (T00910400007) ПОДПИСИ ГЕОГРАФИЧЕСКИХ НАЗВАНИЙ (Д-431) 3.0 (T00910400008) ПОДПИСИ ГЕОГРАФИЧЕСКИХ НАЗВАНИЙ (Д-431) 3.6 (T00910400009) ПОДПИСИ ГЕОГРАФИЧЕСКИХ НАЗВАНИЙ (Д-431) 3.8 (T00910400010) ПОДПИСИ ГЕОГРАФИЧЕСКИХ НАЗВАНИЙ (Д-431) 1.4V (T009104000011) ПОДПИСИ ГЕОГРАФИЧЕСКИХ НАЗВАНИЙ (Д-431) 1.6V (T009104000012) ПОДПИСИ ГЕОГРАФИЧЕСКИХ НАЗВАНИЙ (Д-431) 1.8V (T009104000013) ПОДПИСИ ГЕОГРАФИЧЕСКИХ НАЗВАНИЙ (Д-431) 2.0V (T009104000014) ПОДПИСИ ГЕОГРАФИЧЕСКИХ НАЗВАНИЙ (Д-431) 2.2V (T009104000015) ПОДПИСИ ГЕОГРАФИЧЕСКИХ НАЗВАНИЙ (Д-431) 2.4V (T009104000016) ПОДПИСИ ГЕОГРАФИЧЕСКИХ НАЗВАНИЙ (Д-431) 2.6V (T009104000017)

№	Название	Короткое имя (ключ)	Объекты
			ПОДПИСИ ГЕОГРАФИЧЕСКИХ НАЗВАНИЙ (Д-431) 2.8V (Т009104000018) ПОДПИСИ ГЕОГРАФИЧЕСКИХ НАЗВАНИЙ (Д-431) 3.0V (Т009104000019) ПОДПИСИ ГЕОГРАФИЧЕСКИХ НАЗВАНИЙ (Д-431) 3.6V (Т009104000020) ПОДПИСИ ГЕОГРАФИЧЕСКИХ НАЗВАНИЙ (Д-431) 3.8V (Т009104000021) ПОДПИСИ ГЕОГРАФИЧЕСКИХ НАЗВАНИЙ (Д-431) синий 1.4 (Т0091042000) ПОДПИСИ ГЕОГРАФИЧЕСКИХ НАЗВАНИЙ (Д-431) синий 1.6 (Т00910420001) ПОДПИСИ ГЕОГРАФИЧЕСКИХ НАЗВАНИЙ (Д-431) синий 1.8 (Т00910420002) ПОДПИСИ ГЕОГРАФИЧЕСКИХ НАЗВАНИЙ (Д-431) синий 2.0 (Т00910420003) ПОДПИСИ ГЕОГРАФИЧЕСКИХ НАЗВАНИЙ (Д-431) синий 2.2 (Т00910420004) ПОДПИСИ ГЕОГРАФИЧЕСКИХ НАЗВАНИЙ (Д-431) синий 2.4 (Т00910420005) ПОДПИСИ ГЕОГРАФИЧЕСКИХ НАЗВАНИЙ (Д-431) синий 2.6 (Т00910420006) ПОДПИСИ ГЕОГРАФИЧЕСКИХ НАЗВАНИЙ (Д-431) синий 2.8 (Т00910420007) ПОДПИСИ ГЕОГРАФИЧЕСКИХ НАЗВАНИЙ (Д-431) синий 3.0 (Т00910420008) ПОДПИСИ ГЕОГРАФИЧЕСКИХ НАЗВАНИЙ (Д-431) синий 3.6 (Т00910420009) ПОДПИСИ ГЕОГРАФИЧЕСКИХ НАЗВАНИЙ (Д-431) синий 3.8 (Т009104200010) ПОДПИСИ ГЕОГРАФИЧЕСКИХ НАЗВАНИЙ (Д-431) синий 1.4V (Т009104200011) ПОДПИСИ ГЕОГРАФИЧЕСКИХ НАЗВАНИЙ (Д-431) синий 1.6V (Т009104200012) ПОДПИСИ ГЕОГРАФИЧЕСКИХ НАЗВАНИЙ (Д-431) синий 1.8V (Т009104200013) ПОДПИСИ ГЕОГРАФИЧЕСКИХ НАЗВАНИЙ (Д-431) синий 2.0V (Т009104200014) ПОДПИСИ ГЕОГРАФИЧЕСКИХ НАЗВАНИЙ (Д-431) синий 2.2V (Т009104200015) ПОДПИСИ ГЕОГРАФИЧЕСКИХ НАЗВАНИЙ (Д-431) синий 2.4V (Т009104200016) ПОДПИСИ ГЕОГРАФИЧЕСКИХ НАЗВАНИЙ (Д-431) синий 2.6V (Т009104200017) ПОДПИСИ ГЕОГРАФИЧЕСКИХ НАЗВАНИЙ (Д-431) синий 2.8V (Т009104200018) ПОДПИСИ ГЕОГРАФИЧЕСКИХ НАЗВАНИЙ (Д-431) синий 3.0V (Т009104200019) ПОДПИСИ ГЕОГРАФИЧЕСКИХ НАЗВАНИЙ (Д-431) синий 3.6V (Т009104200020) ПОДПИСИ ГЕОГРАФИЧЕСКИХ НАЗВАНИЙ (Д-431) синий 3.8V (Т009104200021) ПОДПИСИ ГЕОГРАФИЧЕСКИХ НАЗВАНИЙ (Д-231) 1.5 (Т0091050000) ПОДПИСИ ГЕОГРАФИЧЕСКИХ НАЗВАНИЙ (Д-231) 2.3 (Т00910500001) ПОДПИСИ ГЕОГРАФИЧЕСКИХ НАЗВАНИЙ (Д-231) 1.8 (Т00910500002) ПОДПИСИ ГЕОГРАФИЧЕСКИХ НАЗВАНИЙ (Д-231) 2.0 (Т00910500003) ПОДПИСИ ГЕОГРАФИЧЕСКИХ НАЗВАНИЙ (Д-231) 2.8 (Т00910500004) ПОДПИСИ ГЕОГРАФИЧЕСКИХ НАЗВАНИЙ (Д-231) 3.0

№	Название	Короткое имя (ключ)	Объекты
			(Т00910500005) ПОДПИСИ ГЕОГРАФИЧЕСКИХ НАЗВАНИЙ (Д-231) 3.8 (Т00910500006) ПОДПИСИ ГЕОГРАФИЧЕСКИХ НАЗВАНИЙ (Д-231) 1.5V (Т00910500007) ПОДПИСИ ГЕОГРАФИЧЕСКИХ НАЗВАНИЙ (Д-231) 1.8V (Т00910500008) ПОДПИСИ ГЕОГРАФИЧЕСКИХ НАЗВАНИЙ (Д-231) 2.3V (Т00910500009) ПОДПИСИ ГЕОГРАФИЧЕСКИХ НАЗВАНИЙ (Д-231) 3.0V (Т00910500010) ПОДПИСИ ГЕОГРАФИЧЕСКИХ НАЗВАНИЙ (Д-231) 3.8V (Т00910500011) ПОДПИСИ ГЕОГРАФИЧЕСКИХ НАЗВАНИЙ (Д-231) 2.8V (Т00910500012) ПОДПИСИ ГЕОГРАФИЧЕСКИХ НАЗВАНИЙ (Д-231) 1.6 (Т00910500013) ПОДПИСИ ГЕОГРАФИЧЕСКИХ НАЗВАНИЙ (Д-231) 2.1 (Т00910500014) ПОДПИСИ ГЕОГРАФИЧЕСКИХ НАЗВАНИЙ (Д-231) 1.6V (Т00910500015) ПОДПИСИ ГЕОГРАФИЧЕСКИХ НАЗВАНИЙ (Д-231) 2.1V (Т00910500016) ПОДПИСИ ГЕОГРАФИЧЕСКИХ НАЗВАНИЙ (Д-231) 2.0V (Т00910500017) ПОДПИСИ ГЕОГРАФИЧЕСКИХ НАЗВАНИЙ (Д-231) 1.4 (Т00910500018) ПОДПИСИ ГЕОГРАФИЧЕСКИХ НАЗВАНИЙ (Д-231) 1.4V (Т00910500019) ПОДПИСИ ГЕОГРАФИЧЕСКИХ НАЗВАНИЙ (Д-231) синий 1.4 (Т0091052000) ПОДПИСИ ГЕОГРАФИЧЕСКИХ НАЗВАНИЙ (Д-231) синий 1.6 (Т00910520001) ПОДПИСИ ГЕОГРАФИЧЕСКИХ НАЗВАНИЙ (Д-231) синий 2.0 (Т00910520002) ПОДПИСИ ГЕОГРАФИЧЕСКИХ НАЗВАНИЙ (Д-231) синий 2.8 (Т00910520003) ПОДПИСИ ГЕОГРАФИЧЕСКИХ НАЗВАНИЙ (Д-231) синий 1.4V (Т00910520004) ПОДПИСИ ГЕОГРАФИЧЕСКИХ НАЗВАНИЙ (Д-231) синий 1.6V (Т00910520005) ПОДПИСИ ГЕОГРАФИЧЕСКИХ НАЗВАНИЙ (Д-231) синий 2.0V (Т00910520006) ПОДПИСИ ГЕОГРАФИЧЕСКИХ НАЗВАНИЙ (Д-231) синий 2.8V (Т00910520007) ПОДПИСИ ГЕОГРАФИЧЕСКИХ НАЗВАНИЙ (Д-231) синий 2.2 (Т00910520008) ПОДПИСИ ГЕОГРАФИЧЕСКИХ НАЗВАНИЙ (Д-231) синий 2.4 (Т00910520009) ПОДПИСИ ГЕОГРАФИЧЕСКИХ НАЗВАНИЙ (Д-231) синий 2.6 (Т00910520010) ПОДПИСИ ГЕОГРАФИЧЕСКИХ НАЗВАНИЙ (Д-231) синий 2.2V (Т00910520011) ПОДПИСИ ГЕОГРАФИЧЕСКИХ НАЗВАНИЙ (Д-231) синий 2.4V (Т00910520012) ПОДПИСИ ГЕОГРАФИЧЕСКИХ НАЗВАНИЙ (Д-231) синий 2.6V (Т00910520013) ПОДПИСИ ГЕОГРАФИЧЕСКИХ НАЗВАНИЙ (Д-432) 2.8 (Т0091060000) ПОДПИСИ ГЕОГРАФИЧЕСКИХ НАЗВАНИЙ (Д-432) 3.0 (Т00910600001) ПОДПИСИ ГЕОГРАФИЧЕСКИХ НАЗВАНИЙ (Д-432) 3.5 (Т00910600002)

№	Название	Короткое имя (ключ)	Объекты
			ПОДПИСИ ГЕОГРАФИЧЕСКИХ НАЗВАНИЙ (Д-432) 3.8 (Т00910600003) ПОДПИСИ ГЕОГРАФИЧЕСКИХ НАЗВАНИЙ (Д-432) 5.0 (Т00910600004) ПОДПИСИ ГЕОГРАФИЧЕСКИХ НАЗВАНИЙ (Д-432) 6.8 (Т00910600005) ПОДПИСИ ГЕОГРАФИЧЕСКИХ НАЗВАНИЙ (Д-432) 7.2 (Т00910600006) ПОДПИСИ ГЕОГРАФИЧЕСКИХ НАЗВАНИЙ (Д-432) 2.8V (Т00910600007) ПОДПИСИ ГЕОГРАФИЧЕСКИХ НАЗВАНИЙ (Д-432) 3.0V (Т00910600008) ПОДПИСИ ГЕОГРАФИЧЕСКИХ НАЗВАНИЙ (Д-432) 3.5V (Т00910600009) ПОДПИСИ ГЕОГРАФИЧЕСКИХ НАЗВАНИЙ (Д-432) 3.8V (Т00910600010) ПОДПИСИ ГЕОГРАФИЧЕСКИХ НАЗВАНИЙ (Д-432) 5.0V (Т00910600011) ПОДПИСИ ГЕОГРАФИЧЕСКИХ НАЗВАНИЙ (Д-432) 6.8V (Т00910600012) ПОДПИСИ ГЕОГРАФИЧЕСКИХ НАЗВАНИЙ (Д-432) 7.2V (Т00910600013) ПОДПИСИ ГЕОГРАФИЧЕСКИХ НАЗВАНИЙ (Д-631) 1.6V (Т00910800000) ПОДПИСИ ГЕОГРАФИЧЕСКИХ НАЗВАНИЙ (Д-631) 1.8V (Т00910800001) ПОДПИСИ ГЕОГРАФИЧЕСКИХ НАЗВАНИЙ (Д-631) 2.1V (Т00910800002) ПОДПИСИ ГЕОГРАФИЧЕСКИХ НАЗВАНИЙ (Д-631) 2.4V (Т00910800003) ПОДПИСИ ГЕОГРАФИЧЕСКИХ НАЗВАНИЙ (Д-631) 2.6V (Т00910800004) ПОДПИСИ ГЕОГРАФИЧЕСКИХ НАЗВАНИЙ (Д-631) 2.8V (Т00910800005) ПОДПИСИ ГЕОГРАФИЧЕСКИХ НАЗВАНИЙ (Д-631) 3.4V (Т00910800006) ПОДПИСИ ГЕОГРАФИЧЕСКИХ НАЗВАНИЙ (Д-631) 3.6V (Т00910800007) ПОДПИСИ ГЕОГРАФИЧЕСКИХ НАЗВАНИЙ (Д-631) 3.8V (Т00910800008) ПОДПИСИ ГЕОГРАФИЧЕСКИХ НАЗВАНИЙ (Д-631) 1.6 (Т00910800009) ПОДПИСИ ГЕОГРАФИЧЕСКИХ НАЗВАНИЙ (Д-631) 1.8 (Т00910800010) ПОДПИСИ ГЕОГРАФИЧЕСКИХ НАЗВАНИЙ (Д-631) 2.1 (Т00910800011) ПОДПИСИ ГЕОГРАФИЧЕСКИХ НАЗВАНИЙ (Д-631) 2.4 (Т00910800012) ПОДПИСИ ГЕОГРАФИЧЕСКИХ НАЗВАНИЙ (Д-631) 2.6 (Т00910800013) ПОДПИСИ ГЕОГРАФИЧЕСКИХ НАЗВАНИЙ (Д-631) 2.8 (Т00910800014) ПОДПИСИ ГЕОГРАФИЧЕСКИХ НАЗВАНИЙ (Д-631) 3.4 (Т00910800015) ПОДПИСИ ГЕОГРАФИЧЕСКИХ НАЗВАНИЙ (Д-631) 3.6 (Т00910800016) ПОДПИСИ ГЕОГРАФИЧЕСКИХ НАЗВАНИЙ (Д-631) 3.8 (Т00910800017) ПОДПИСИ ГЕОГРАФИЧЕСКИХ НАЗВАНИЙ (Д-631) 1.4 (Т00910800018) ПОДПИСИ ГЕОГРАФИЧЕСКИХ НАЗВАНИЙ (Д-631) 1.4V (Т00910800019) ПОДПИСИ ГЕОГРАФИЧЕСКИХ НАЗВАНИЙ (Д-631)

№	Название	Короткое имя (ключ)	Объекты
			<p>синий 1.4 (Т0091082000)  ПОДПИСИ ГЕОГРАФИЧЕСКИХ НАЗВАНИЙ (Д-631)  синий 1.6 (Т00910820001)  ПОДПИСИ ГЕОГРАФИЧЕСКИХ НАЗВАНИЙ (Д-631)  синий 1.8 (Т00910820002)  ПОДПИСИ ГЕОГРАФИЧЕСКИХ НАЗВАНИЙ (Д-631)  синий 2.1 (Т00910820003)  ПОДПИСИ ГЕОГРАФИЧЕСКИХ НАЗВАНИЙ (Д-631)  синий 2.4 (Т00910820004)  ПОДПИСИ ГЕОГРАФИЧЕСКИХ НАЗВАНИЙ (Д-631)  синий 1.4V (Т00910820005)  ПОДПИСИ ГЕОГРАФИЧЕСКИХ НАЗВАНИЙ (Д-631)  синий 1.6V (Т00910820006)  ПОДПИСИ ГЕОГРАФИЧЕСКИХ НАЗВАНИЙ (Д-631)  синий 1.8V (Т00910820007)  ПОДПИСИ ГЕОГРАФИЧЕСКИХ НАЗВАНИЙ (Д-631)  синий 2.0V (Т00910820008)  ПОДПИСИ ГЕОГРАФИЧЕСКИХ НАЗВАНИЙ (Д-631)  синий 2.1V (Т00910820009)  ПОДПИСИ ГЕОГРАФИЧЕСКИХ НАЗВАНИЙ (Д-631)  синий 2.4V (Т009108200010)  ПОДПИСИ ГЕОГРАФИЧЕСКИХ НАЗВАНИЙ (Д-631)  синий 2.6V (Т009108200011)  ПОДПИСИ ГЕОГРАФИЧЕСКИХ НАЗВАНИЙ (Д-631)  синий 2.8V (Т009108200012)  ПОДПИСИ ГЕОГРАФИЧЕСКИХ НАЗВАНИЙ (Д-631)  синий 3.4V (Т009108200013)  ПОДПИСИ ГЕОГРАФИЧЕСКИХ НАЗВАНИЙ (Д-631)  синий 3.6V (Т009108200014)  ПОДПИСИ ГЕОГРАФИЧЕСКИХ НАЗВАНИЙ (Д-631)  синий 3.8V (Т009108200015)  ПОДПИСИ ГЕОГРАФИЧЕСКИХ НАЗВАНИЙ (Д-631)  синий 4.0V (Т009108200016)  ПОДПИСИ ГЕОГРАФИЧЕСКИХ НАЗВАНИЙ (Д-631)  синий 4.5V (Т009108200017)  ПОДПИСИ ГЕОГРАФИЧЕСКИХ НАЗВАНИЙ (Д-631)  синий 5.3V (Т009108200018)  ПОДПИСИ ГЕОГРАФИЧЕСКИХ НАЗВАНИЙ (Д-631)  синий 6.0V (Т009108200019)  ПОДПИСИ ГЕОГРАФИЧЕСКИХ НАЗВАНИЙ (Д-631)  синий 7.0V (Т009108200020)  ПОДПИСИ ГЕОГРАФИЧЕСКИХ НАЗВАНИЙ (Д-631)  синий 5.0V (Т009108200021)  ПОДПИСИ ГЕОГРАФИЧЕСКИХ НАЗВАНИЙ (Д-631)  синий 1.2 (Т009108200022)  ПОДПИСИ ГЕОГРАФИЧЕСКИХ НАЗВАНИЙ (Д-631)  синий 1.2V (Т009108200023)  ПОДПИСИ ГЕОГРАФИЧЕСКИХ НАЗВАНИЙ (Д-631)  синий 2.0 (Т009108200024)  ПОДПИСИ ГЕОГРАФИЧЕСКИХ НАЗВАНИЙ (Д-631)  синий 2.6 (Т009108200025)  ПОДПИСИ ГЕОГРАФИЧЕСКИХ НАЗВАНИЙ (Д-631)  синий 2.8 (Т009108200026)  ПОДПИСИ ГЕОГРАФИЧЕСКИХ НАЗВАНИЙ (Д-631)  синий 3.4 (Т009108200027)  ПОДПИСИ ГЕОГРАФИЧЕСКИХ НАЗВАНИЙ (Д-631)  синий 3.6 (Т009108200028)  ПОДПИСИ ГЕОГРАФИЧЕСКИХ НАЗВАНИЙ (Д-631)  синий 3.8 (Т009108200029)  ПОДПИСИ ГЕОГРАФИЧЕСКИХ НАЗВАНИЙ (Д-631)  синий 4.0 (Т009108200030)  ПОДПИСИ ГЕОГРАФИЧЕСКИХ НАЗВАНИЙ (Д-631)  синий 4.5 (Т009108200031)</p>

№	Название	Короткое имя (ключ)	Объекты
			ПОДПИСИ ГЕОГРАФИЧЕСКИХ НАЗВАНИЙ (Д-631) синий 5.0 (Т009108200032) ПОДПИСИ ГЕОГРАФИЧЕСКИХ НАЗВАНИЙ (Д-631) синий 5.3 (Т009108200033) ПОДПИСИ ГЕОГРАФИЧЕСКИХ НАЗВАНИЙ (Д-631) синий 6.0 (Т009108200034) ПОДПИСИ ГЕОГРАФИЧЕСКИХ НАЗВАНИЙ (Д-631) синий 7.0 (Т009108200036) ПОДПИСИ ГЕОГРАФИЧЕСКИХ НАЗВАНИЙ (Д-631) синий 1.1 (Т009108200035) ПОДПИСИ ГЕОГРАФИЧЕСКИХ НАЗВАНИЙ (Д-631) синий 1.1V (Т009108200037) ПОДПИСИ ГЕОГРАФИЧЕСКИХ НАЗВАНИЙ (Лм-131) 1.4 (Т0091090000) ПОДПИСИ ГЕОГРАФИЧЕСКИХ НАЗВАНИЙ (Лм-131) 1.4V (Т00910900001) ПОДПИСИ ГЕОГРАФИЧЕСКИХ НАЗВАНИЙ (Лм-131) 1.6 (Т00910900002) ПОДПИСИ ГЕОГРАФИЧЕСКИХ НАЗВАНИЙ (Лм-131) 1.6V (Т00910900003) ПОДПИСИ ГЕОГРАФИЧЕСКИХ НАЗВАНИЙ (Лм-131) 1.8 (Т00910900004) ПОДПИСИ ГЕОГРАФИЧЕСКИХ НАЗВАНИЙ (Лм-131) 1.8V (Т00910900005) ПОДПИСИ ГЕОГРАФИЧЕСКИХ НАЗВАНИЙ (Лм-131) 2.0 (Т00910900006) ПОДПИСИ ГЕОГРАФИЧЕСКИХ НАЗВАНИЙ (Лм-131) 2.0V (Т00910900007) ПОДПИСИ ГЕОГРАФИЧЕСКИХ НАЗВАНИЙ (Лм-131) 2.5 (Т00910900008) ПОДПИСИ ГЕОГРАФИЧЕСКИХ НАЗВАНИЙ (Лм-131) 2.5V (Т00910900009) ПОДПИСИ ГЕОГРАФИЧЕСКИХ НАЗВАНИЙ (Лм-131) 3.0 (Т009109000010) ПОДПИСИ ГЕОГРАФИЧЕСКИХ НАЗВАНИЙ (Лм-131) 3.0V (Т009109000011) ПОДПИСИ ГЕОГРАФИЧЕСКИХ НАЗВАНИЙ (Лм-131) 3.5 (Т009109000012) ПОДПИСИ ГЕОГРАФИЧЕСКИХ НАЗВАНИЙ (Лм-131) 3.5V (Т009109000013) ПОДПИСИ ГЕОГРАФИЧЕСКИХ НАЗВАНИЙ (Лм-131) 4.0 (Т009109000014) ПОДПИСИ ГЕОГРАФИЧЕСКИХ НАЗВАНИЙ (Лм-131) 4.0V (Т009109000015) ПОДПИСИ ГЕОГРАФИЧЕСКИХ НАЗВАНИЙ (Лм-131) 5.0 (Т009109000016) ПОДПИСИ ГЕОГРАФИЧЕСКИХ НАЗВАНИЙ (Лм-131) 5.0V (Т009109000017) ПОДПИСИ ГЕОГРАФИЧЕСКИХ НАЗВАНИЙ (Лм-131) 6.0 (Т009109000018) ПОДПИСИ ГЕОГРАФИЧЕСКИХ НАЗВАНИЙ (Лм-131) 6.0V (Т009109000019) ПОДПИСИ ГЕОГРАФИЧЕСКИХ НАЗВАНИЙ (Р-112) 2.0 (Т00911200004) ПОДПИСИ ГЕОГРАФИЧЕСКИХ НАЗВАНИЙ (Р-112) 2.0V (Т00911200005) ПОДПИСИ ГЕОГРАФИЧЕСКИХ НАЗВАНИЙ (Р-131) 1.3 (Т00911300002) ПОДПИСИ ГЕОГРАФИЧЕСКИХ НАЗВАНИЙ (Р-131) 1.3V (Т00911300003) ПОДПИСИ ГЕОГРАФИЧЕСКИХ НАЗВАНИЙ (Т-132) 2.0 (Т0091170000) ПОДПИСИ ГЕОГРАФИЧЕСКИХ НАЗВАНИЙ (Т-132)

№	Название	Короткое имя (ключ)	Объекты
			<p>2.0V (T00911700001)  ПОДПИСИ ГЕОГРАФИЧЕСКИХ НАЗВАНИЙ (Ч-122) 2.4  (T0091190000)  ПОДПИСИ ГЕОГРАФИЧЕСКИХ НАЗВАНИЙ (Ч-122) 3.2  (T00911900002)  ПОДПИСИ ГЕОГРАФИЧЕСКИХ НАЗВАНИЙ (Ч-122)  2.4V (T00911900003)  ПОДПИСИ ГЕОГРАФИЧЕСКИХ НАЗВАНИЙ (Ч-122)  3.2V (T00911900004)  ПОДПИСИ ГЕОГРАФИЧЕСКИХ НАЗВАНИЙ (Ч-122)  4.2V (T00911900005)  ПОДПИСИ ГЕОГРАФИЧЕСКИХ НАЗВАНИЙ (Ч-122) 4.2  (T00911900001)  ПОДПИСИ ГЕОГРАФИЧЕСКИХ НАЗВАНИЙ (Ч-131) 2.1  (T0091200000)  ПОДПИСИ ГЕОГРАФИЧЕСКИХ НАЗВАНИЙ (Ч-131)  2.1V (T00912000003)  ПОДПИСИ ГЕОГРАФИЧЕСКИХ НАЗВАНИЙ (Ч-131) 1.6  (T00912000006)  ПОДПИСИ ГЕОГРАФИЧЕСКИХ НАЗВАНИЙ (Ч-131)  1.6V (T00912000007)  ПОДПИСИ ГЕОГРАФИЧЕСКИХ НАЗВАНИЙ (Ч-131) 2.8  (T00912000010)  ПОДПИСИ ГЕОГРАФИЧЕСКИХ НАЗВАНИЙ (Ч-131)  2.8V (T00912000011)  ПОДПИСИ ГЕОГРАФИЧЕСКИХ НАЗВАНИЙ (Ч-231) 1.4  (T0091270000)  ПОДПИСИ ГЕОГРАФИЧЕСКИХ НАЗВАНИЙ (Ч-231)  1.4V (T00912700001)  ПОДПИСИ ГЕОГРАФИЧЕСКИХ НАЗВАНИЙ (Ч-231) 2.1  (T00912700002)  ПОДПИСИ ГЕОГРАФИЧЕСКИХ НАЗВАНИЙ (Ч-231)  2.1V (T00912700003)  ПОДПИСИ ГЕОГРАФИЧЕСКИХ НАЗВАНИЙ (Ч-231) 2.7  (T00912700004)  ПОДПИСИ ГЕОГРАФИЧЕСКИХ НАЗВАНИЙ (Ч-231)  2.7V (T00912700005)  ПОДПИСИ ГЕОГРАФИЧЕСКИХ НАЗВАНИЙ (Ч-231) 3.1  (T00912700006)  ПОДПИСИ ГЕОГРАФИЧЕСКИХ НАЗВАНИЙ (Ч-231)  3.1V (T00912700007)  ПОДПИСИ ГЕОГРАФИЧЕСКИХ НАЗВАНИЙ (Ч-231) 3.5  (T00912700008)  ПОДПИСИ ГЕОГРАФИЧЕСКИХ НАЗВАНИЙ (Ч-231)  3.5V (T00912700009)  ПОДПИСИ ГЕОГРАФИЧЕСКИХ НАЗВАНИЙ (Ч-231) 4.0  (T00912700010)  ПОДПИСИ ГЕОГРАФИЧЕСКИХ НАЗВАНИЙ (Ч-231)  4.0V (T00912700011)  ПОДПИСИ ГЕОГРАФИЧЕСКИХ НАЗВАНИЙ (Ч-231) 5.2  (T00912700012)  ПОДПИСИ ГЕОГРАФИЧЕСКИХ НАЗВАНИЙ (Ч-231)  5.2V (T00912700013)  ПОДПИСИ ГЕОГРАФИЧЕСКИХ НАЗВАНИЙ (Ч-231) 6.0  (T00912700014)  ПОДПИСИ ГЕОГРАФИЧЕСКИХ НАЗВАНИЙ (Ч-231)  6.0V (T00912700015)  ПОДПИСИ ГЕОГРАФИЧЕСКИХ НАЗВАНИЙ (Л-431) 1.4  (T0091280000)  ПОДПИСИ ГЕОГРАФИЧЕСКИХ НАЗВАНИЙ (Л-431)  1.4V (T00912800001)  ПОДПИСИ ГЕОГРАФИЧЕСКИХ НАЗВАНИЙ (Л-431) 1.6  (T00912800002)</p>



№	Название	Короткое имя (ключ)	Объекты
			ПОДПИСИ ГЕОГРАФИЧЕСКИХ НАЗВАНИЙ (Л-431) 1.6V (Т00912800003) ПОДПИСИ ГЕОГРАФИЧЕСКИХ НАЗВАНИЙ (Л-431) 2.0 (Т00912800004) ПОДПИСИ ГЕОГРАФИЧЕСКИХ НАЗВАНИЙ (Л-431) 2.0V (Т00912800005) ПОДПИСИ ГЕОГРАФИЧЕСКИХ НАЗВАНИЙ (Л-431) 2.5 (Т00912800006) ПОДПИСИ ГЕОГРАФИЧЕСКИХ НАЗВАНИЙ (Л-431) 2.5V (Т00912800007) ПОДПИСИ ГЕОГРАФИЧЕСКИХ НАЗВАНИЙ (Л-431) 3.0 (Т00912800008) ПОДПИСИ ГЕОГРАФИЧЕСКИХ НАЗВАНИЙ (Л-431) 3.0V (Т00912800009) ПОДПИСИ ГЕОГРАФИЧЕСКИХ НАЗВАНИЙ (Л-431) 3.5 (Т00912800010) ПОДПИСИ ГЕОГРАФИЧЕСКИХ НАЗВАНИЙ (Л-431) 3.5V (Т00912800011) ПОДПИСИ ГЕОГРАФИЧЕСКИХ НАЗВАНИЙ (Л-431) 4.0 (Т00912800012) ПОДПИСИ ГЕОГРАФИЧЕСКИХ НАЗВАНИЙ (Л-431) 4.0V (Т00912800013) ПОДПИСИ ГЕОГРАФИЧЕСКИХ НАЗВАНИЙ (Л-431) 5.0 (Т00912800014) ПОДПИСИ ГЕОГРАФИЧЕСКИХ НАЗВАНИЙ (Л-431) 5.0V (Т00912800015) ПОДПИСИ ГЕОГРАФИЧЕСКИХ НАЗВАНИЙ (Л-431) 6.0 (Т00912800016) ПОДПИСИ ГЕОГРАФИЧЕСКИХ НАЗВАНИЙ (Л-431) 6.0V (Т00912800017) ПОЯСНИТЕЛЬНЫЕ ПОДПИСИ И ХАРАКТЕРИСТИКИ (Бм-431) 1.4 (Т0093020000) ПОЯСНИТЕЛЬНЫЕ ПОДПИСИ И ХАРАКТЕРИСТИКИ (Бм-431) 1.4V (Т00930200001) ПОЯСНИТЕЛЬНЫЕ ПОДПИСИ И ХАРАКТЕРИСТИКИ (Бм-431) синий 1.4 (Т0093022000) ПОЯСНИТЕЛЬНЫЕ ПОДПИСИ И ХАРАКТЕРИСТИКИ (Бм-431) синий 1.4V (Т00930220001) ПОЯСНИТЕЛЬНЫЕ ПОДПИСИ И ХАРАКТЕРИСТИКИ (Р-112) 2.8 (Т0092120000) ПОЯСНИТЕЛЬНЫЕ ПОДПИСИ И ХАРАКТЕРИСТИКИ (Р-112) 2.8V (Т00921200001) ПОЯСНИТЕЛЬНЫЕ ПОДПИСИ И ХАРАКТЕРИСТИКИ (Р-151) 1.2 (Т0093140000) ПОЯСНИТЕЛЬНЫЕ ПОДПИСИ И ХАРАКТЕРИСТИКИ (Р-151) 1.5 (Т00931400001) ПОЯСНИТЕЛЬНЫЕ ПОДПИСИ И ХАРАКТЕРИСТИКИ (Р-151) 1.8 (Т00931400002) ПОЯСНИТЕЛЬНЫЕ ПОДПИСИ И ХАРАКТЕРИСТИКИ (Р-151) 2.4 (Т00931400003) ПОЯСНИТЕЛЬНЫЕ ПОДПИСИ И ХАРАКТЕРИСТИКИ (Р-151) 1.2V (Т00931400004) ПОЯСНИТЕЛЬНЫЕ ПОДПИСИ И ХАРАКТЕРИСТИКИ (Р-151) 1.5V (Т00931400005) ПОЯСНИТЕЛЬНЫЕ ПОДПИСИ И ХАРАКТЕРИСТИКИ (Р-151) 1.8V (Т00931400006) ПОЯСНИТЕЛЬНЫЕ ПОДПИСИ И ХАРАКТЕРИСТИКИ (Р-151) 2.4V (Т00931400007) ПОЯСНИТЕЛЬНЫЕ ПОДПИСИ И ХАРАКТЕРИСТИКИ (Р-151) 2.0 (Т0092140000) ПОЯСНИТЕЛЬНЫЕ ПОДПИСИ И ХАРАКТЕРИСТИКИ (Р-151) 2.0V (Т00921400001) ПОЯСНИТЕЛЬНЫЕ ПОДПИСИ И ХАРАКТЕРИСТИКИ

№	Название	Короткое имя (ключ)	Объекты
			(P-151) синий 1.8V (T0092142000) ПОЯСНИТЕЛЬНЫЕ ПОДПИСИ И ХАРАКТЕРИСТИКИ (P-151) синий 1.8 (T00921420001) ПОЯСНИТЕЛЬНЫЕ ПОДПИСИ И ХАРАКТЕРИСТИКИ (T-132) 1.5 (T00921700001) ПОЯСНИТЕЛЬНЫЕ ПОДПИСИ И ХАРАКТЕРИСТИКИ (T-132) 2.5 (T00921700002) ПОЯСНИТЕЛЬНЫЕ ПОДПИСИ И ХАРАКТЕРИСТИКИ (T-132) 1.5V (T00921700005) ПОЯСНИТЕЛЬНЫЕ ПОДПИСИ И ХАРАКТЕРИСТИКИ (T-132) 2.5V (T00921700006) ПОЯСНИТЕЛЬНЫЕ ПОДПИСИ И ХАРАКТЕРИСТИКИ (T-132) темно-оливковый 1.5V (T0092171000) ПОЯСНИТЕЛЬНЫЕ ПОДПИСИ И ХАРАКТЕРИСТИКИ (T-132) темно-оливковый 1.5 (T00921710001) ПОЯСНИТЕЛЬНЫЕ ПОДПИСИ И ХАРАКТЕРИСТИКИ (T-132) синий 1.5 (T0092172000) ПОЯСНИТЕЛЬНЫЕ ПОДПИСИ И ХАРАКТЕРИСТИКИ (T-132) синий 1.5V (T00921720002)
15	ОБЪЕКТЫ ДЛЯ КАРТОИЗДАНИЯ	PrintingObj	ГРАНИЦЫ ФИРНОВЫХ ПОЛЕЙ (L0022121100) ГРАНИЦЫ СТРОЯЩИХСЯ ВОДОХРАНИЛИЩ, ЗОН ЗАТОПЛЕНИЯ, РАЗЛИВОВ РЕК И ОЗЕР (L0031135000)
16	ОКРАСКА ГРАНИЦ	BorderColor	ОКРАСКА ГРАНИЦ (L0000000584) ОКРАСКА ГОСУДАРСТВЕННЫХ ГРАНИЦ НЕУСТАНОВЛЕННЫХ (L0081140300)
17	ЗАПОЛНЯЮЩИЕ ЗНАКИ	FillMarks	ЗНАЧОК МОРСКОГО ЖЕЛЕЗНОДОРОЖНОГО ПАРОМА (V0079340000) ЗНАЧОК МОРСКОГО АВТОМОБИЛЬНОГО ПАРОМА (V0079350000) ЗНАЧОК "СТОЛИЦЫ ИНОСТРАННЫХ ГОСУДАРСТВ" (R0079410000) ЗНАЧОК "СТОЛИЦА РФ" (R0079420000) ЗНАЧОК "ЦЕНТРЫ ВЛАДЕНИЙ" (R0079430000) ЗНАЧОК "ЦЕНТРЫ СУБЪЕКТОВ РФ" (R0079440000) УЧАСТКИ БОЛОТ (S0079758000) УЧАСТКИ СОЛОНЧАКОВ (S0079759000) ЗНАК ГОСУДАРСТВЕННОЙ ГРАНИЦЫ - ТОНКАЯ ЛИНИЯ (L0079811000)
18	ГРАНИЦЫ (ОТДЕЛЬНЫЕ УЧАСТКИ)	BoundariesParts	ОТДЕЛЬНЫЕ УЧАСТКИ ГРАНИЦ (ГОСУДАРСТВЕННЫХ) (L0081140000) ОТДЕЛЬНЫЕ УЧАСТКИ ГРАНИЦ (ПОЛЯРНЫХ ВЛАДЕНИЙ) (L00811400001) ОТДЕЛЬНЫЕ УЧАСТКИ ГРАНИЦ (ТЕРРИТОРИАЛЬНЫХ ВОД) (L008114000010)

## СПИСОК СЕМАНТИЧЕСКИХ ХАРАКТЕРИСТИК КЛАССИФИКАТОРА

Информация об объектах хранится в виде набора семантических характеристик.

Описание каждой характеристики содержит: код, название и ключ семантической характеристики, а также тип значения характеристики (числовое, символьное) или список допустимых значений.

Полный список семантических характеристик приведен в таблице 2.

**Таблица 2 – Описание семантических характеристик**

Код	Название	Значение	Короткое имя (ключ)
3	СОСТОЯНИЕ	1 ДЕЙСТВУЮЩИЙ [1] 10 СУХОЙ [10] 11 ЗАСЫПАННЫЙ [11] 12 ЗАБОЛОЧЕННЫЙ [12] 13 ЗАКОНСЕРВИРОВАННЫЙ [13] 14 ГОРЕЛЫЙ [14] 16 ЗАКРЫТЫЙ [16] 17 ПРОЕКТИРУЕМЫЙ [17] 18 РЕКОНСТРУИРУЕМЫЙ [18] 2 СТРОЯЩИЙСЯ [2] 20 ДОЛГОВРЕМЕННЫЙ [20] 21 ВРЕМЕННЫЙ [21] 22 ЗАБРОШЕННЫЙ [22] 23 КООРДИНИРОВАННЫЙ [23] 24 СЕЗОННЫЙ [24] 25 ОБРУШИВШИЙСЯ [25] 26 ЗАГЛУШЕННЫЙ [26] 27 ЧИСТЫЙ [27] 28 ЗАРОСШИЙ [28] 29 РАСПАХАННЫЙ [29] 3 РАЗОБРАННЫЙ [3] 30 РАЗБОРНЫЙ [30] 31 РАСКОРЧЕВАННЫЙ [31] 32 СТАРЫЙ [32] 33 ПРОРВАННЫЙ [33] 4 НЕДЕЙСТВУЮЩИЙ [4] 5 ЖИЛОЙ [5] 6 НЕЖИЛОЙ [6] 7 РАЗРУШЕННЫЙ [7] 8 ПРОЕЗЖИЙ [8] 9 НЕПРОЕЗЖИЙ [9]	ObjState
4	АБСОЛЮТНАЯ ВЫСОТА	Числовое	AbsoluteHeight
5	ТИП ВОДОТОКА (ВОДОЕМА)	1 ПОСТОЯННЫЙ [1] 2 ПЕРЕСЫХАЮЩИЙ [2] 3 ПРОПАДАЮЩИЙ (ПОДЗЕМНЫЙ) [3] 4 ПО НАЛЕДИ [4] 5 БЕРЕГ ЛЕВЫЙ [5] 6 БЕРЕГ ПРАВЫЙ [6]	Shoreline
7	ГЛУБИНА	Числовое	Depth
9	СОБСТВЕННОЕ НАЗВАНИЕ, ТЕКСТ ПОДПИСИ	Символьное	ObjName
17	ПРЯМОУГОЛЬНЫЕ КООРДИНАТЫ	Символьное	RectangulPos
19	ГЕОДЕЗИЧЕСКИЕ КООРДИНАТЫ	Символьное	GeodeticPos

Код	Название	Значение	Короткое имя (ключ)
24	РАССТОЯНИЕ	Числовое	Distance
31	ПЕРИОД (ДОСТУПНОСТИ ПЕРЕВАЛА, НАЛИЧИЯ ВОДЫ, ЗАТОПЛЕНИЯ (РАЗЛИВА), ВОЗМОЖНОГО ДВИЖЕНИЯ)	Символьное	Period
32	ПРИЗНАК СУДОХОДСТВА	1 СУДОХОДНЫЙ [1] 2 НЕСУДОХОДНЫЙ [2]	Navigable
36	ХАРАКТЕР БЕРЕГОВОЙ ЛИНИИ	1 ПОСТОЯННАЯ [1] 2 НЕПОСТОЯННАЯ [2] 3 НЕОПРЕДЕЛЕННАЯ [3] 4 ПОДЗЕМНЫЕ И ПРОПАДАЮЩИЕ УЧАСТКИ [4] 5 НЕПОСТОЯННАЯ И НЕОПРЕДЕЛЕННАЯ [5] 6 ПРОЕКТИРУЕМАЯ [6]	ShorelineType
38	КОЛИЧЕСТВО ЖИТЕЛЕЙ	Числовое	ResidentsNumber
40	ТИП УЛИЦ, ДОРОГ, КАНАЛОВ И ДР.	1 ВАЖНЕЙШИЕ МАГИСТРАЛЬНЫЕ И ГЛАВНЫЕ [1] 2 МАГИСТРАЛЬНЫЕ [2] 3 ПРОЧИЕ УЛИЦЫ, ДОРОГИ, КАНАЛЫ [3] 4 МАГИСТРАЛЬНЫЕ И ГЛАВНЫЕ [4] 5 ПРОЕЗДЫ [5] 8 КАНАЛЫ, ОГРАНИЧЕННЫЕ ДАМБАМИ С ДВУХ СТОРОН [8]	StreetType
43	ПОЛИТИКО-АДМИНИСТРАТИВНОЕ ЗНАЧЕНИЕ	0 НЕ ИМЕЕТ ПОЛИТИКО-АДМИНИСТРАТИВНОГО ЗНАЧЕНИЯ [0] 1 СТОЛИЦА РФ [1] 3 СТОЛИЦА РЕСПУБЛИКИ, НАХОДЯЩЕЙСЯ В СОСТАВЕ РФ, АЦ1 [3] 4 ЦЕНТР КРАЯ, АЦ1 [4] 5 ЦЕНТР ОБЛАСТИ, АЦ1 [5] 6 ЦЕНТР АВТОНОМНОЙ ОБЛАСТИ, НАХОДЯЩЕЙСЯ В СОСТАВЕ РЕСПУБЛИКИ, АЦ2 [6] 7 ЦЕНТР АВТОНОМНОЙ ОБЛАСТИ, НАХОДЯЩЕЙСЯ В СОСТАВЕ КРАЯ, АЦ2 [7] 8 ЦЕНТР АВТОНОМНОГО ОКРУГА, АЦ1 [8] 9 ЦЕНТР МУНИЦИПАЛЬНОГО РАЙОНА, АЦ2 [9] 10 ПОСЕЛКОВЫЙ СОВЕТ, АЦ3 [10] 11 СЕЛЬСКИЙ СОВЕТ, АЦ3 [11] 12 СТОЛИЦА ИНОСТРАННОГО ГОСУДАРСТВА [12] 13 ЦЕНТР АДМИНИСТРАТИВНОЙ ЕДИНИЦЫ 1-ГО ПОРЯДКА НА ИНОСТРАННОЙ ТЕРРИТОРИИ [13] 14 ЦЕНТР ВЛАДЕНИЙ ИНОСТРАННОГО ГОСУДАРСТВА [14] 15 РАЙОННЫЙ СОВЕТ, АЦ3 [15] 16 ГОРОД ФЕДЕРАЛЬНОГО ЗНАЧЕНИЯ, АЦ1 [16] 17 ЦЕНТР ТЕРРИТОРИИ С ОСОБЫМ СТАТУСОМ, АЦ1 [17]	AdministratUnit

Код	Название	Значение	Короткое имя (ключ)
		18 ЦЕНТР ВЛАДЕНИЙ ЗАРУБЕЖНЫХ ТЕРРИТОРИЙ С ОСОБЫМ СТАТУСОМ, АЦ1 [18]	
44	ТЕРРИТОРИАЛЬНАЯ ПРИНАДЛЕЖНОСТЬ	1 ГОСУДАРСТВЕННЫЕ [1] 2 ФЕДЕРАЛЬНЫЕ [2] 3 ШТАТОВ [3] 4 РЕСПУБЛИКАНСКИЕ [4]	BelongTerritory
57	РАСПОЛОЖЕНИЕ ОБЪЕКТА	1 СБОКУ ПУТЕЙ [1] 2 МЕЖДУ ПУТЯМИ [2] 3 РАСПОЛОЖЕНИЕ НЕИЗВЕСТНО [3] 4 ОДНОСТОРОННЕЕ [4] 5 ДВУСТОРОННЕЕ В ДВЕ ЛИНИИ [5] 6 ДВУСТОРОННЕЕ В ОДНУ ЛИНИЮ [6] 7 С ОБРЫВОМ ВНУТРЬ КРАТЕРА [7] 8 С ВАЛИКОМ ВОКРУГ КРАТЕРА [8] 9 СЛЕВА ОТНОСИТЕЛЬНО ОСИ ОБЪЕКТА [9] 10 СПРАВА ОТНОСИТЕЛЬНО ОСИ ОБЪЕКТА [10] 11 ПРИМЫКАЕТ К ОСНОВНОМУ ОБЪЕКТУ [11] 12 РАСПОЛАГАЕТСЯ РЯДОМ С ОСНОВНЫМ ОБЪЕКТОМ [12]	ObjectLocation
58	СПОСОБ ВОЗМОЖНОГО ДВИЖЕНИЯ	1 ГУСЕНИЧНЫМ ТРАНСПОРТОМ [1] 2 АВТОМОБИЛЬНЫМ ТРАНСПОРТОМ [2] 3 ГУЖЕВЫМ ТРАНСПОРТОМ [3] 4 ВЬЮКОМ [4] 5 ПЕШЕХОДНЫЙ [5]	TypeMotion
67	ТИП ГРАНИЦ	1 ГОСУДАРСТВЕННЫЕ [1] 2 ПОЛЯРНЫХ ВЛАДЕНИЙ [2] 3 СУБЪЕКТОВ ФЕДЕРАЦИИ [3] 4 РЕСПУБЛИК В СОСТАВЕ РФ [4] 5 КРАЕВ [5] 6 ОБЛАСТЕЙ [6] 8 ТЕРРИТОРИЙ МЕСТНОГО САМОУПРАВЛЕНИЯ (ОКРУГОВ, ГОРОДСКИХ РАЙОНОВ И Т.П.) [8] 10 АДМИНИСТРАТИВНЫХ ЕДИНИЦ 1-ГО ПОРЯДКА НА ИНОСТРАННОЙ ТЕРРИТОРИИ [10] 11 ГОСУДАРСТВЕННЫХ ЗАПОВЕДНИКОВ, ВОЕННЫХ ПОЛИГОНОВ (ЛАГЕРЕЙ), БАЗ [11] 12 РЕЗЕРВАЦИЙ [12] 13 РАЙОНОВ [13] 14 ГОРОДСКИХ ЗЕМЕЛЬ [14] 15 ТЕРРИТОРИЙ ПОСЕЛКОВЫХ И СЕЛЬСКИХ САМОУПРАВЛЕНИЙ [15] 16 ЗЕМЛЕПОЛЬЗОВАНИЙ И ОТВОДОВ [16] 17 ГОСУДАРСТВЕННЫХ ЗАКАЗНИКОВ И НАЦИОНАЛЬНЫХ ПАРКОВ [17] 18 ТЕРРИТОРИАЛЬНЫХ ВОД [18]	BoundaryType

Код	Название	Значение	Короткое имя (ключ)
		21 ГОСУДАРСТВЕННЫЕ НЕУСТАНОВЛЕННЫЕ [21]	
71	ПРИЗНАК ЗАМКНУТОСТИ И ВЫХОДА НА РАМКУ	0 ТОЧКА ПЛОЩАДНОГО ОБЪЕКТА НЕ ВЫХОДИТ НА РАМКУ [0] 1 ТОЧКА ПЛОЩАДНОГО ОБЪЕКТА ВЫХОДИТ НА ЗАПАДНУЮ РАМКУ [1] 2 ТОЧКА ПЛОЩАДНОГО ОБЪЕКТА ВЫХОДИТ НА СЕВЕРНУЮ РАМКУ [2] 3 ТОЧКА ПЛОЩАДНОГО ОБЪЕКТА ВЫХОДИТ НА ВОСТОЧНУЮ РАМКУ [3] 4 ТОЧКА ПЛОЩАДНОГО ОБЪЕКТА ВЫХОДИТ НА ЮЖНУЮ РАМКУ [4] 5 ТОЧКА НАХОДИТСЯ В ЮГО- ЗАПАДНОМ УГЛУ РАМКИ [5] 6 ТОЧКА НАХОДИТСЯ В СЕВЕРО- ЗАПАДНОМ УГЛУ РАМКИ [6] 7 ТОЧКА НАХОДИТСЯ В СЕВЕРО- ВОСТОЧНОМ УГЛУ РАМКИ [7] 8 ТОЧКА НАХОДИТСЯ В ЮГО- ВОСТОЧНОМ УГЛУ РАМКИ [8] 9 ЛИНЕЙНЫЙ ОБЪЕКТ ЗАМКНУТ [9]	FrameOutput
72	ВНУТРЕННЯЯ СТРУКТУРА ОБЪЕКТА	1 СЛОЖНЫЙ (СОСТАВНОЙ) ОБЪЕКТ [1] 2 ПРОСТОЙ ОБЪЕКТ [2]	InternalStruct
84	МЕСТО РАСПОЛОЖЕНИЯ	0 НА СУШЕ [0] 1 НА ОПОЛЗНЯХ, КАРСТОВЫХ ПРОВАЛАХ [1] 2 НА ЖЕЛЕЗНОЙ ДОРОГЕ [2] 3 НА АВТОМОБИЛЬНОЙ ДОРОГЕ [3] 4 НА АВТОДОРОГЕ БЕЗ ПОКРЫТИЯ [4] 5 НА ГРУНТОВОЙ ПРОСЕЛОЧНОЙ ДОРОГЕ [5] 6 НА УЛИЦЕ [6] 7 НА МОРЕ [7] 8 НА АВТОМАГИСТРАЛИ [8] 9 НА АВТОМОБИЛЬНОЙ ДОРОГЕ С УСОВЕРШЕНСТВОВАННЫМ ПОКРЫТИЕМ [9] 10 НА АВТОДОРОГЕ С ПОКРЫТИЕМ [10] 11 НА ЗАСТРОЕННОЙ ТЕРРИТОРИИ [11] 12 НА НЕЗАСТРОЕННОЙ ТЕРРИТОРИИ [12] 13 НА ВОДОПРОВОДАХ [13] 14 НА КАНАЛИЗАЦИОННЫХ СЕТЯХ (БЫТОВЫХ, ПРОИЗВОДСТВЕННЫХ) [14] 15 НА КАНАЛИЗАЦИОННЫХ СЕТЯХ ЛИВНЕВЫХ [15] 16 НА ДРЕНАЖНЫХ ТРУБОПРОВОДАХ [16] 17 НА ГАЗОПРОВОДАХ [17] 18 НА НЕФТЕПРОВОДАХ [18]	Location

Код	Название	Значение	Короткое имя (ключ)
		19 НА ТЕПЛОСЕТЯХ [19] 20 НА ЭЛЕКТРОКАБЕЛЯХ [20] 21 НА КАБЕЛЯХ СВЯЗИ И ТЕХНИЧЕСКИХ СРЕДСТВ УПРАВЛЕНИЯ [21] 22 НА ВОЗДУХОПРОВОДАХ [22] 23 НА МАЗУТОПРОВОДАХ [23] 24 НА БЕНЗОПРОВОДАХ [24] 25 НА ЗОЛОПРОВОДАХ [25] 26 НАД ЖЕЛЕЗНОЙ ДОРОГОЙ [26] 27 У ПЕРЕЕЗДА [27] 28 НА КАНАЛЕ [28] 29 НА ЛИНИИ ЭЛЕКТРОПЕРЕДАЧИ [29] 30 НА ЛИНИИ СВЯЗИ [30] 31 НА СКАЛАХ, ОСЫПЯХ [31] 32 НА ЛЕДНИКЕ [32] 33 НА ИЗРЫТЫХ МЕСТАХ [33] 34 НА РЕКЕ [34] 35 НА КАНАЛЕ, ИЗОБРАЖЕННОМ В 1 ЛИНИЮ [35] 36 НА КАНАЛЕ, ИЗОБРАЖЕННОМ В 2 ЛИНИИ [36] 37 НА УЗКОКОЛЕЙНОЙ ЖЕЛЕЗНОЙ ДОРОГЕ [37] 38 НА ШИРОКОКОЛЕЙНОЙ ЖЕЛЕЗНОЙ ДОРОГЕ [38] 39 ВНЕ ДОРОЖНОЙ СЕТИ [39] 40 ПОД ВОДОЙ [40] 41 НЕ ОТОБРАЖАЕМЫЙ ОБЪЕКТ (НА ОСЫПЯХ, СКАЛАХ И Т.П.) [41] 42 В КВАРТАЛЕ НАСЕЛЕННОГО ПУНКТА [42] 43 ВНЕ КВАРТАЛА НАСЕЛЕННОГО ПУНКТА [43] 44 НА УЗКОКОЛЕЙНОЙ ЖЕЛЕЗНОЙ ДОРОГЕ, ИДУЩЕЙ ПО НАСЫПИ [44] 45 НА ШИРОКОКОЛЕЙНОЙ ЖЕЛНОЙ ДОРОГЕ, ИДУЩЕЙ ПО НАСЫПИ [45] 46 НА АВТОДОРОГЕ, ИДУЩЕЙ ПО НАСЫПИ [46] 47 НА АВТОМАГИСТРАЛИ, ИДУЩЕЙ ПО НАСЫПИ [47] 48 НА АВТОМОБИЛЬНОЙ ДОРОГЕ С ПОКРЫТИЕМ, ИДУЩЕЙ ПО НАСЫПИ [48] 49 НА АВТОМОБИЛЬНОЙ ДОРОГЕ С УСОВЕРШЕНСТВОВАННЫМ ПОКРЫТИЕМ, ИДУЩЕЙ ПО НАСЫПИ [49]	
85	ГОСУДАРСТВЕННАЯ ПРИНАДЛЕЖНОСТЬ	4 АФГАНИСТАН [4] 8 АЛБАНИЯ [8] 10 АНТАРКТИКА [10] 12 АЛЖИР [12] 16 АМЕРИКАНСКОЕ САМОА (США) [16] 20 АНДОРРА [20] 24 АНГОЛА [24] 28 АНТИГУА И БАРБУДА [28] 31 АЗЕРБАЙДЖАН [31]	BelongState

Код	Название	Значение	Короткое имя (ключ)
		32 АРГЕНТИНА [32] 36 АВСТРАЛИЯ [36] 40 АВСТРИЯ [40] 44 БАГАМСКИЕ ОСТРОВА [44] 48 БАХРЕЙН [48] 50 БАНГЛАДЕШ [50] 51 АРМЕНИЯ [51] 52 БАРБАДОС [52] 56 БЕЛЬГИЯ [56] 60 БЕРМУДСКИЕ ОСТРОВА (БРИТ.) [60] 64 БУТАН [64] 68 БОЛИВИЯ [68] 70 БОСНИЯ И ГЕРЦЕГОВИНА [70] 72 БОТСВАНА [72] 76 БРАЗИЛИЯ [76] 84 БЕЛИЗ [84] 86 БРИТАНСКАЯ ТЕРРИТОРИЯ В ИНДИЙСКОМ ОКЕАНЕ [86] 90 СОЛОМОНОВЫ ОСТРОВА [90] 92 ВИРГИНСКИЕ ОСТРОВА (БРИТ.) [92] 96 БРУНЕЙ [96] 100 БОЛГАРИЯ [100] 104 МЬЯНМА [104] 108 БУРУНДИ [108] 112 БЕЛОРУССИЯ [112] 116 КАМБОДЖА [116] 120 КАМЕРУН [120] 124 КАНАДА [124] 132 КАБО-ВЕРДЕ [132] 136 ОСТОВА КАЙМАН (БРИТ.) [136] 140 ЦЕНТРАЛЬНОАФРИКАНСКАЯ РЕСПУБЛИКА [140] 144 ШРИ-ЛАНКА [144] 148 ЧАД [148] 152 ЧИЛИ [152] 156 КИТАЙ [156] 162 ОСТРОВ РОЖДЕСТВА (АВСТРАЛ.) [162] 170 КОЛУМБИЯ [170] 174 КОМОРЫ [174] 175 МАЙОТТА (ФР.) [175] 178 КОНГО (БРАЗЗАВИЛЬ) [178] 180 ДЕМОКРАТИЧЕСКАЯ РЕСПУБЛИКА КОНГО [180] 184 ОСТРОВА КУКА (Н.ЗЕЛ.) [184] 188 КОСТА-РИКА [188] 191 ХОРВАТИЯ [191] 192 КУБА [192] 196 КИПР [196] 203 ЧЕХИЯ [203] 204 БЕНИН [204] 208 ДАНИЯ [208] 212 ДОМИНИКА [212] 214 ДОМИНИКАНСКАЯ РЕСПУБЛИКА [214] 218 ЭКВАДОР [218] 222 САЛЬВАДОР [222] 226 ЭКВАТОРИАЛЬНАЯ ГВИНЕЯ [226] 231 ЭФИОПИЯ [231]	



Код	Название	Значение	Короткое имя (ключ)
		232 ЭРИТРЕЯ [232] 233 ЭСТОНИЯ [233] 238 ФОЛКЛЕНДСКИЕ (МАЛЬВИНСКИЕ) ОСТРОВА (СПОР., БРИТ., АРГ.) [238] 242 ФИДЖИ [242] 246 ФИНЛЯНДИЯ [246] 250 ФРАНЦИЯ [250] 254 ГВИАНА (ФР.) [254] 258 ФРАНЦУЗСКАЯ ПОЛИНЕЗИЯ [258] 260 ФРАНЦУЗСКИЕ ЮЖНЫЕ ТЕРРИТОРИИ [260] 262 ДЖИБУТИ [262] 266 ГАБОН [266] 268 ГРУЗИЯ [268] 270 ГАМБИЯ [270] 271 ПАЛЕСТИНСКИЕ ТЕРРИТОРИИ (ЗАПАДНЫЙ БЕРЕГ РЕКИ ИОРДАН И СЕКТОР ГАЗА) [271] 276 ГЕРМАНИЯ [276] 288 ГАНА [288] 292 ГИБРАЛТАР (БРИТ.) [292] 296 КИРИБАТИ [296] 300 ГРЕЦИЯ [300] 308 ГРЕНАДА [308] 312 ГВАДЕЛУПА (ФР.) [312] 316 ГУАМ (США) [316] 320 ГВАТЕМАЛА [320] 324 ГВИНЕЯ [324] 328 ГАЙАНА [328] 332 ГАИТИ [332] 336 ВАТИКАН [336] 340 ГОНДУРАС [340] 348 ВЕНГРИЯ [348] 352 ИСЛАНДИЯ [352] 356 ИНДИЯ [356] 360 ИНДОНЕЗИЯ [360] 364 ИРАН [364] 368 ИРАК [368] 372 ИРЛАНДИЯ [372] 376 ИЗРАИЛЬ [376] 380 ИТАЛИЯ [380] 384 КОТ-Д'ИВУАР [384] 388 ЯМАЙКА [388] 392 ЯПОНИЯ [392] 396 АТОЛЛ ДЖОНСТОН (США) [396] 398 КАЗАХСТАН [398] 400 ИОРДАНИЯ [400] 404 КЕНИЯ [404] 408 КОРЕЙСКАЯ НАРОДНО- ДЕМОКРАТИЧЕСКАЯ РЕСПУБЛИКА [408] 410 РЕСПУБЛИКА КОРЕЯ [410] 414 КУВЕЙТ [414] 417 КИРГИЗИЯ [417] 418 ЛАОС [418] 422 ЛИВАН [422] 426 ЛЕСОТО [426] 428 ЛАТВИЯ [428] 430 ЛИБЕРИЯ [430]	

Код	Название	Значение	Короткое имя (ключ)
		434 ЛИВИЯ [434]	
		438 ЛИХТЕНШТЕЙН [438]	
		440 ЛИТВА [440]	
		442 ЛЮКСЕМБУРГ [442]	
		450 МАДАГАСКАР [450]	
		454 МАЛАВИ [454]	
		458 МАЛАЙЗИЯ [458]	
		462 МАЛЬДИВЫ [462]	
		466 МАЛИ [466]	
		470 МАЛЬТА [470]	
		474 МАРТИНИКА (ФР.) [474]	
		478 МАВРИТАНИЯ [478]	
		480 МАВРИКИЙ [480]	
		484 МЕКСИКА [484]	
		488 МИДУЭЙ (США) [488]	
		492 МОНАКО [492]	
		493 ФЕДЕРАТИВНЫЕ ШТАТЫ МИКРОНЕЗИИ [493]	
		496 МОНГОЛИЯ [496]	
		498 МОЛДАВИЯ [498]	
		500 МОНТСЕРРАТ (БРИТ.) [500]	
		504 МАРОККО [504]	
		508 МОЗАМБИК [508]	
		512 ОМАН [512]	
		516 НАМИБИЯ [516]	
		520 НАУРУ [520]	
		524 НЕПАЛ [524]	
		528 НИДЕРЛАНДЫ [528]	
		530 АНТИЛЬСКИЕ ОСТРОВА (НИД.) [530]	
		533 АРУБА (НИД.) [533]	
		540 НОВАЯ КАЛЕДОНИЯ (ФР.) [540]	
		548 ВАНУАТУ [548]	
		553 РИФ КИНГМЕН (США) [553]	
		554 НОВАЯ ЗЕЛАНДИЯ [554]	
		558 НИКАРАГУА [558]	
		562 НИГЕР [562]	
		566 НИГЕРИЯ [566]	
		570 НИУЭ (Н.ЗЕЛ.) [570]	
		574 НОРФОЛК (АВСТРАЛ.) [574]	
		578 НОРВЕГИЯ [578]	
		580 СЕВЕРНЫЕ МАРИАНСКИЕ ОСТРОВА (США) [580]	
		581 БЕЙКЕР, ХАУЛЕНД, ДЖАРВИС (США) [581]	
		584 МАРШАЛЛОВЫ ОСТРОВА [584]	
		585 ПАЛАУ [585]	
		586 ПАКИСТАН [586]	
		591 ПАНАМА [591]	
		598 ПАПУА-НОВАЯ ГВИНЕЯ [598]	
		600 ПАРАГВАЙ [600]	
		604 ПЕРУ [604]	
		608 ФИЛИППИНЫ [608]	
		612 ПИТКЭРН (БРИТ.) [612]	
		616 ПОЛЬША [616]	
		620 ПОРТУГАЛИЯ [620]	
		624 ГВИНЕЯ-БИСАУ [624]	
		626 ВОСТОЧНЫЙ ТИМОР [626]	
		630 ПУЭРТО-РИКО (США) [630]	
		634 КАТАР [634]	
		638 РЕЮНЬОН (ФР.) [638]	

Код	Название	Значение	Короткое имя (ключ)
		642 РУМЫНИЯ [642] 643 РОССИЙСКАЯ ФЕДЕРАЦИЯ, РОССИЯ [643] 646 РУАНДА [646] 654 ОСТРОВ СВЯТОЙ ЕЛЕНЫ (БРИТ.) [654] 659 СЕНТ-КИТС И НЕВИС [659] 660 АНГИЛЬЯ [660] 662 СЕНТ-ЛЮСИЯ [662] 666 СЕН-ПЬЕР И МИКЕЛОН (ФР.) [666] 670 СЕНТ-ВИНСЕНТ И ГРЕНАДИНЫ [670] 674 САН-МАРИНО [674] 678 САН-ТОМЕ И ПРИНСИПИ [678] 682 САУДОВСКАЯ АРАВИЯ [682] 686 СЕНЕГАЛ [686] 690 СЕЙШЕЛЬСКИЕ ОСТРОВА [690] 694 СЬЕРРА-ЛЕОНЕ [694] 702 СИНГАПУР [702] 703 СЛОВАКИЯ [703] 704 ВЬЕТНАМ [704] 705 СЛОВЕНИЯ [705] 706 СОМАЛИ [706] 710 ЮЖНО-АФРИКАНСКАЯ РЕСПУБЛИКА [710] 716 ЗИМБАБВЕ [716] 724 ИСПАНИЯ [724] 732 ЗАПАДНАЯ САХАРА [732] 736 СУДАН [736] 740 СУРИНАМ [740] 748 СВАЗИЛЕНД [748] 752 ШВЕЦИЯ [752] 756 ШВЕЙЦАРИЯ [756] 760 СИРИЯ [760] 762 ТАДЖИКИСТАН [762] 764 ТАИЛАНД [764] 768 ТОГО [768] 772 ТОКЕЛАУ (Н.ЗЕЛ.) [772] 776 ТОНГА [776] 780 ТРИНИДАД И ТОБАГО [780] 784 ОБЪЕДИНЕННЫЕ АРАБСКИЕ ЭМИРАТЫ [784] 788 ТУНИС [788] 792 ТУРЦИЯ [792] 795 ТУРКМЕНИЯ [795] 796 ТЕРКС И КАЙКОС (БРИТ.) [796] 798 ТУВАЛУ [798] 800 УГАНДА [800] 804 УКРАИНА [804] 807 МАКЕДОНИЯ [807] 818 ЕГИПЕТ [818] 826 ВЕЛИКОБРИТАНИЯ [826] 834 ТАНЗАНИЯ [834] 840 СОЕДИНЕННЫЕ ШТАТЫ АМЕРИКИ [840] 850 ВИРГИНСКИЕ ОСТРОВА (США) [850] 854 БУРКИНА ФАСО [854] 858 УРУГВАЙ [858]	

Код	Название	Значение	Короткое имя (ключ)
		860 УЗБЕКИСТАН [860] 862 ВЕНЕСУЭЛА [862] 872 УЭЙК (США) [872] 876 УОЛЛИС И ФУТУНА (ФР.) [876] 882 САМОА [882] 887 ЙЕМЕН [887] 891 СЕРБИЯ [891] 892 ЧЕРНОГОРИЯ [892] 894 ЗАМБИЯ [894]	
91	ПРИЗНАК ВХОДИМОСТИ	Числовое	Reentrant
138	КОЛИЧЕСТВО ЖИТЕЛЕЙ ПО ШКАЛЕ	0 НЕ ИМЕЕТ ЗНАЧЕНИЯ [0] 11 МЕНЕЕ 50 ТЫС. [11] 13 ОТ 10 ТЫС. ДО 50 ТЫС. [13] 14 МЕНЕЕ 10 ТЫС. [14] 19 1 ТЫС. И БОЛЕЕ [19] 21 МЕНЕЕ 1 ТЫС. [21] 3 СВЫШЕ 1 МЛН. [3] 5 ОТ 500 ТЫС. ДО 1 МЛН. [5] 7 ОТ 100 ТЫС. ДО 500 ТЫС. [7] 9 ОТ 50 ТЫС. ДО 100 ТЫС. [9]	ResidentOnScale
205	НОМЕР СЛЕДУЮЩЕЙ СОСТАВНОЙ ЧАСТИ	Ссылка	NextPartNumber
214	ВЫСОТА ШРИФТА	1 1.0 [1] 2 1.1 [2] 3 1.2 [3] 4 1.3 [4] 5 1.4 [5] 6 1.5 [6] 7 1.6 [7] 8 1.7 [8] 9 1.8 [9] 10 1.9 [10] 11 2.0 [11] 12 2.1 [12] 13 2.2 [13] 14 2.3 [14] 15 2.4 [15] 16 2.5 [16] 17 2.6 [17] 18 2.7 [18] 19 2.8 [19] 20 2.9 [20] 21 3.0 [21] 22 3.1 [22] 23 3.2 [23] 24 3.3 [24] 25 3.4 [25] 26 3.5 [26] 27 3.6 [27] 28 3.7 [28] 29 3.8 [29] 30 3.9 [30] 31 4.0 [31] 32 4.1 [32] 33 4.2 [33] 34 4.3 [34] 35 4.4 [35] 36 4.5 [36] 37 4.6 [37] 38 4.7 [38] 39 4.8 [39]	FontHeigth

Код	Название	Значение	Короткое имя (ключ)
		40 4.9 [40] 41 5.0 [41] 42 5.1 [42] 43 5.2 [43] 44 5.3 [44] 45 5.4 [45] 46 5.5 [46] 47 5.6 [47] 48 5.7 [48] 49 5.8 [49] 50 5.9 [50] 51 6.0 [51] 52 6.1 [52] 53 6.2 [53] 54 6.3 [54] 55 6.4 [55] 56 6.5 [56] 57 6.6 [57] 58 6.7 [58] 59 6.8 [59] 60 6.9 [60] 61 7.0 [61] 62 7.1 [62] 63 7.2 [63] 64 7.3 [64] 65 7.4 [65] 66 7.5 [66] 67 7.6 [67] 68 7.7 [68] 69 7.8 [69] 70 7.9 [70] 71 8.0 [71]	
218	НОМЕР ОБЪЕКТА (ВЗАИМНАЯ ССЫЛКА)	Ссылка	ObjNumber
219	ХАРАКТЕР ЦЕНТРИРОВАННОСТИ ТЕКСТА	1 НАД ЛИНИЕЙ [1] 2 ПОД ЛИНИЕЙ [2] 3 ПО ЦЕНТРУ [3]	TextAlign
243	ПРИНАДЛЕЖНОСТЬ НАСЕЛЕННОМУ ПУНКТУ	20 КРУПНОМУ ГОРОДУ [20] 21 МАЛОМУ ГОРОДУ [21] 22 ПОСЕЛКУ ГОРОДСКОГО ТИПА (ПГТ) [22] 23 ПОСЕЛКУ СЕЛЬСКОГО ТИПА [23] 24 ПОСЕЛКУ ДАЧНОГО ТИПА [24] 25 ПОСЕЛКУ, НЕ ОТНЕСЕННОМУ К КАТЕГОРИИ ПГТ [25] 26 ПРОЧИМ НАСЕЛЕННЫМ ПУНКТАМ [26] 27 МАЛОМУ ГОРОДУ ИЛИ ПГТ [27] 28 ЛЮБОМУ НАСЕЛЕННОМУ ПУНКТУ [28] 29 НАСЕЛЕННОМУ ПУНКТУ С КОЛИЧЕСТВОМ ЖИТЕЛЕЙ МЕНЕЕ 100 000 [29]	Settlement
247	НАЗНАЧЕНИЕ ОБЪЕКТА	Символьное	Purpose
250	ТИП ПОДПИСИ	1 ПРОСТАЯ [1] 2 СЛОЖНАЯ [2] 3 СТАНДАРТНО-ОРИЕНТИРОВАННАЯ [3] 4 РАСПОЛОЖЕННАЯ ПРОИЗВОЛЬНО [4]	SignatureType

Код	Название	Значение	Короткое имя (ключ)
271	ПРИЗНАК ПРОДОЛЖЕНИЯ ОБЪЕКТА НА СМЕЖНОМ ЛИСТЕ	Символьное	ExtensionType
293	УРОВЕНЬ НАГРУЗКИ	1 ПЕРВЫЙ УРОВЕНЬ [1] 2 ВТОРОЙ УРОВЕНЬ [2] 3 ТРЕТИЙ УРОВЕНЬ [3] 4 ЧЕТВЕРТЫЙ УРОВЕНЬ [4] 5 ПЯТЫЙ УРОВЕНЬ [5]	LoadLevel
294	КОД ЦВЕТА	101 ЧЕРНЫЙ [101] 111 СЕРЫЙ [111] 151 БЕЛЫЙ [151] 161 ПРОЗРАЧНЫЙ [161] 201 ТЕМНО-ОЛИВКОВЫЙ [201] 301 СИНИЙ [301] 401 БИРЮЗОВЫЙ [401] 501 КОРИЧНЕВЫЙ [501] 601 ОРАНЖЕВЫЙ [601] 611 ЖЕЛТЫЙ [611] 701 КРАСНЫЙ [701] 711 РОЗОВЫЙ [711] 801 ФИОЛЕТОВЫЙ [801] 901 ЗЕЛЕНЫЙ [901] 951 ГОЛУБОВАТО-ЗЕЛЕНЫЙ [951] 952 ГОЛУБОВАТО-ЗЕЛЕНЫЙ (СЛАБЫЙ) [952]	ColorName
298	НОМЕР ОБЪЕКТА (ОДНОСТОРОННЯЯ ССЫЛКА)	Ссылка	ObjNumber2
31001	МАСШТАБ ОТОБРАЖЕНИЯ ЗНАКА В ПРОЦЕНТАХ	Числовое	ImageScale
31002	ЦВЕТ ОТОБРАЖЕНИЯ ЗНАКА RGB	Числовое значение цвета в RGB	ImageColor
31003	ВЫСОТА ШРИФТА	Числовое	ImageHeight
31004	НАЗВАНИЕ ШРИФТА	Символьное	ImageFont
31005	ТОЛЩИНА ЛИНИИ В ММ	Числовое	LineThick
31006	ТОЛЩИНА ОКОНЧАНИЯ ЛИНИИ В ММ	Числовое	EndLineThick
31007	ВЕС ЦВЕТА ОБЪЕКТА В ПРОЦЕНТАХ	Числовое	ColorWeight
32768	ТЕКСТОВЫЙ ФАЙЛ	Имя текстового файла	TxtFile
32769	ССЫЛКА НА ГРАФИЧЕСКИЙ ФАЙЛ	Имя файла РСХ	Graphic
32770	ИМЯ ФАЙЛА ПАСПОРТА ЛИСТА	Имя файла-паспорта района	MapFile
32800	КОД ОБЪЕКТА	Числовое	ObjCode
32801	ГЛАВНЫЙ ОБЪЕКТ НАБОРА	Числовое	GrpLeader
32802	ПОДЧИНЕННЫЙ ОБЪЕКТ НАБОРА	Числовое	GrpSlave
32803	ОБЪЕКТ НАБОРА	Числовое	GrpPartner
32804	ССЫЛКА НА ПОДПИСЬ	Ссылка	ObjToText
32805	ССЫЛКА ПОДПИСИ НА ОБЪЕКТ	Ссылка	TextToObj
32809	ИМЯ ФАЙЛА КЛАССИФИКАТОРА RSC	Имя файла	RscName
32810	КОРОТКОЕ ИМЯ СЛОЯ ОБЪЕКТА	Символьное	LayerName
32811	КОРОТКОЕ ИМЯ ОБЪЕКТА	Символьное	ObjectName
32812	ИДЕНТИФИКАТОР ОБЪЕКТА	Символьное	ObjectIdent
32850	ДАТА СОЗДАНИЯ ОБЪЕКТА	Значение даты в числовом виде (дд/мм/гг)	DateCreate
32851	ВРЕМЯ СОЗДАНИЯ ОБЪЕКТА	Значение времени в числовом виде (чч:мм:сс)	TimeCreate
32852	ИМЯ ОПЕРАТОРА	Символьное	AuthorName
32853	ДАТА ОБНОВЛЕНИЯ ОБЪЕКТА	Значение даты в числовом виде (дд/мм/гг)	DateCorr
32854	ВРЕМЯ ОБНОВЛЕНИЯ ОБЪЕКТА	Значение времени в числовом виде (чч:мм:сс)	TimeCorr
32855	ИМЯ ОПЕРАТОРА ОБНОВЛЕНИЯ	Символьное	AuthorCorr

<b>Код</b>	<b>Название</b>	<b>Значение</b>	<b>Короткое имя (ключ)</b>
50603	ГРИФ СЕКРЕТНОСТИ ИКМ	Символьное	SecurityLevel
50609	СКО ИКМ (В ПЛАНЕ)	Символьное	RMSPlane
50610	СКО ИКМ (ПО ВЫСОТЕ)	Символьное	RMSHeight
50611	СТРАНА-ИЗГОТОВИТЕЛЬ ИКМ	Символьное	ProducerCountry
50630	СУММАРНОЕ КОЛИЧЕСТВО ТОЧЕК ИЗЛОМА	Символьное	PointCount









## ПЕРЕЧЕНЬ ОБЪЕКТОВ КЛАССИФИКАТОРА

Описание каждого условного знака содержит: вид, код, название, локализацию и список допустимых семантик. Символом «\*» отмечены обязательные семантики для данного условного знака. Двумя символами «\*» (\*\*\*) отмечены обязательные семантики, влияющие на вид знака.










Внемасштабные условные знаки и шрифты увеличены в 2 раза.





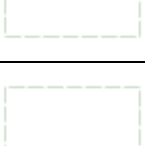






Список условных знаков приведен в таблице 3.

**Таблица 3 – Список условных знаков**










Вид	Код	Название	Локализация	Семантика
0 СИСТЕМНЫЙ				
	1000000001	ВЫДЕЛЕНИЕ ЛИНЕЙНЫХ	линейный	КОД ОБЪЕКТА
	1000000002	ВЫДЕЛЕНИЕ ПЛОЩАДНЫХ	площадной	КОД ОБЪЕКТА
	1000000003	ВЫДЕЛЕНИЕ ТОЧЕЧНЫХ	точечный	КОД ОБЪЕКТА
	1000000004	ВЫДЕЛЕНИЕ ПОДПИСЕЙ	подпись	КОД ОБЪЕКТА
	1000000005	ВЫДЕЛЕНИЕ ВЕКТОРНЫХ	векторный	КОД ОБЪЕКТА
	1000000006	ВЫДЕЛЕНИЕ ШАБЛОНОВ	шаблон	КОД ОБЪЕКТА
	1000000007	СЛУЖЕБНЫЙ ОБЪЕКТ	линейный	КОД ОБЪЕКТА
	1000000008	СЛУЖЕБНЫЙ ОБЪЕКТ	линейный	КОД ОБЪЕКТА



















Вид	Код	Название	Локализация	Семантика
	1000000009	СЛУЖЕБНЫЙ ОБЪЕКТ	линейный	КОД ОБЪЕКТА
	1000000010	СЛУЖЕБНЫЙ ОБЪЕКТ	линейный	КОД ОБЪЕКТА
	1000000011	СЛУЖЕБНЫЙ ОБЪЕКТ	линейный	КОД ОБЪЕКТА
	1000000012	СЛУЖЕБНЫЙ ОБЪЕКТ	линейный	КОД ОБЪЕКТА
	1000000013	СЛУЖЕБНЫЙ ОБЪЕКТ	линейный	КОД ОБЪЕКТА
	1000000014	СЛУЖЕБНЫЙ ОБЪЕКТ	линейный	КОД ОБЪЕКТА
1 РАСТИТЕЛЬНОСТЬ (ЗАЛИВКА), ТАКЫРЫ				
	71111000	ЛЕСА	площадной	
2 РЕЛЬЕФ СУШИ				
	21200000	ГОРИЗОНТАЛИ ОСНОВНЫЕ ГОРИЗОНТАЛИ ОСНОВНЫЕ (НА ЛЕДНИКЕ)	линейный	АБСОЛЮТНАЯ ВЫСОТА МЕСТО РАСПОЛОЖЕНИЯ** НОМЕР ОБЪЕКТА (ВЗАИМНАЯ ССЫЛКА)
	22110000	ЛЕДНИКИ	площадной	СОБСТВЕННОЕ НАЗВАНИЕ, ТЕКСТ ПОДПИСИ НОМЕР ОБЪЕКТА (ВЗАИМНАЯ ССЫЛКА)
	22111000	ГРАНИЦЫ ЛЕДНИКОВ	линейный	











Вид	Код	Название	Локализация	Семантика
	22121000	ФИРНОВЫЕ ПОЛЯ	площадной	СОБСТВЕННОЕ НАЗВАНИЕ, ТЕКСТ ПОДПИСИ НОМЕР ОБЪЕКТА (ВЗАИМНАЯ ССЫЛКА)
	22130000	ЛЕДНИКОВЫЕ ТРЕЩИНЫ	линейный	
	22221000	СУХИЕ РУСЛА	линейный	СОБСТВЕННОЕ НАЗВАНИЕ, ТЕКСТ ПОДПИСИ НОМЕР СЛЕДУЮЩЕЙ СОСТАВНОЙ ЧАСТИ НОМЕР ОБЪЕКТА (ВЗАИМНАЯ ССЫЛКА)
	22221000	СУХИЕ РУСЛА	площадной	СОБСТВЕННОЕ НАЗВАНИЕ, ТЕКСТ ПОДПИСИ НОМЕР СЛЕДУЮЩЕЙ СОСТАВНОЙ ЧАСТИ НОМЕР ОБЪЕКТА (ВЗАИМНАЯ ССЫЛКА)
	22222000	КОТЛОВИНЫ ВЫСОХШИХ ОЗЕР	площадной	СОБСТВЕННОЕ НАЗВАНИЕ, ТЕКСТ ПОДПИСИ НОМЕР СЛЕДУЮЩЕЙ СОСТАВНОЙ ЧАСТИ НОМЕР ОБЪЕКТА (ВЗАИМНАЯ ССЫЛКА)
	22222100	ГРАНИЦЫ СУХИХ РУСЕЛ РЕК, КОТЛОВИН ВЫСОХШИХ ОЗЕР	линейный	
	22232000	ВАЛЫ ИСКУССТВЕННЫЕ ПРОЧИЕ	линейный	СОБСТВЕННОЕ НАЗВАНИЕ, ТЕКСТ ПОДПИСИ НОМЕР ОБЪЕКТА (ВЗАИМНАЯ ССЫЛКА)
	22420000	КРАТЕРЫ ВУЛКАНОВ	точечный	СОБСТВЕННОЕ НАЗВАНИЕ, ТЕКСТ ПОДПИСИ НОМЕР ОБЪЕКТА (ВЗАИМНАЯ ССЫЛКА)
	23100000	БЕРГШТРИХИ	векторный	
	23110000	БЕРГШТРИХИ НА ЛЕДНИКАХ И ФИРНОВЫХ ПОЛЯХ	векторный	
	24100000	ГИПСОМЕТРИЧЕСКАЯ ОКРАСКА ПЕРВЫЙ СЛОЙ	площадной	










Вид	Код	Название	Локализация	Семантика
	24200000	ГИПСОМЕТРИЧЕСКАЯ ОКРАСКА ВТОРОЙ СЛОЙ	площадной	
	24300000	ГИПСОМЕТРИЧЕСКАЯ ОКРАСКА ТРЕТИЙ СЛОЙ	площадной	
	24400000	ГИПСОМЕТРИЧЕСКАЯ ОКРАСКА ЧЕТВЕРТЫЙ СЛОЙ	площадной	
	24500000	ГИПСОМЕТРИЧЕСКАЯ ОКРАСКА ПЯТЫЙ СЛОЙ	площадной	
	25110000	ОТМЫВКА РЕЛЬЕФА - ПОДЛОЖКА	площадной	
	25120000	ОТМЫВКА РЕЛЬЕФА - УДАРЫ	площадной	
	25200000	ОТМЫВКА РЕЛЬЕФА - ЛЕДНИКОВ	площадной	
3 ГРУНТЫ И ЛАВОВЫЕ ПОКРОВЫ				
	72250000	ПЕСКИ	площадной	СОБСТВЕННОЕ НАЗВАНИЕ, ТЕКСТ ПОДПИСИ НОМЕР СЛЕДУЮЩЕЙ СОСТАВНОЙ ЧАСТИ НОМЕР ОБЪЕКТА (ВЗАИМНАЯ ССЫЛКА)
	72310000	БОЛОТА	площадной	СОБСТВЕННОЕ НАЗВАНИЕ, ТЕКСТ ПОДПИСИ НОМЕР СЛЕДУЮЩЕЙ СОСТАВНОЙ ЧАСТИ НОМЕР ОБЪЕКТА (ВЗАИМНАЯ ССЫЛКА)
	72321000	СОЛОНЧАКИ	площадной	НОМЕР СЛЕДУЮЩЕЙ СОСТАВНОЙ ЧАСТИ СОБСТВЕННОЕ НАЗВАНИЕ, ТЕКСТ ПОДПИСИ НОМЕР ОБЪЕКТА (ВЗАИМНАЯ ССЫЛКА)
4 ГИДРОГРАФИЯ				

Вид	Код	Название	Локализация	Семантика
	31110000	АКВАТОРИИ ОКЕАНОВ И МОРЕЙ	площадной	АБСОЛЮТНАЯ ВЫСОТА СОБСТВЕННОЕ НАЗВАНИЕ, ТЕКСТ ПОДПИСИ НОМЕР ОБЪЕКТА (ВЗАИМНАЯ ССЫЛКА)
 	31120000	ОЗЕРА ПОСТОЯННЫЕ  ОЗЕРА ПЕРЕСЫХАЮЩИЕ	площадной	ТИП ВОДОТОКА (ВОДОЕМА)** АБСОЛЮТНАЯ ВЫСОТА СОБСТВЕННОЕ НАЗВАНИЕ, ТЕКСТ ПОДПИСИ НОМЕР СЛЕДУЮЩЕЙ СОСТАВНОЙ ЧАСТИ НОМЕР ОБЪЕКТА (ВЗАИМНАЯ ССЫЛКА)
 	31131000	ВОДОХРАНИЛИЩА ДЕЙСТВУЮЩИЕ  ВОДОХРАНИЛИЩА СТРОЯЩИЕСЯ	площадной	СОСТОЯНИЕ** АБСОЛЮТНАЯ ВЫСОТА СОБСТВЕННОЕ НАЗВАНИЕ, ТЕКСТ ПОДПИСИ НОМЕР СЛЕДУЮЩЕЙ СОСТАВНОЙ ЧАСТИ НОМЕР ОБЪЕКТА (ВЗАИМНАЯ ССЫЛКА)
 	31410000	РЕКИ ПОСТОЯННЫЕ  РЕКИ ПЕРЕСЫХАЮЩИЕ	линейный	ПРИЗНАК СУДОХОДСТВА ТИП ВОДОТОКА (ВОДОЕМА)** СОБСТВЕННОЕ НАЗВАНИЕ, ТЕКСТ ПОДПИСИ НОМЕР СЛЕДУЮЩЕЙ СОСТАВНОЙ ЧАСТИ НОМЕР ОБЪЕКТА (ВЗАИМНАЯ ССЫЛКА)
 	31410000	РЕКИ ПОСТОЯННЫЕ  РЕКИ ПЕРЕСЫХАЮЩИЕ	площадной	ПРИЗНАК СУДОХОДСТВА ТИП ВОДОТОКА (ВОДОЕМА)** СОБСТВЕННОЕ НАЗВАНИЕ, ТЕКСТ ПОДПИСИ НОМЕР СЛЕДУЮЩЕЙ СОСТАВНОЙ ЧАСТИ НОМЕР ОБЪЕКТА (ВЗАИМНАЯ ССЫЛКА)
	31431110	КАНАЛЫ СУДОХОДНЫЕ	линейный	СОБСТВЕННОЕ НАЗВАНИЕ, ТЕКСТ ПОДПИСИ НОМЕР СЛЕДУЮЩЕЙ СОСТАВНОЙ ЧАСТИ НОМЕР ОБЪЕКТА (ВЗАИМНАЯ ССЫЛКА)
	31431120	КАНАЛЫ НЕСУДОХОДНЫЕ	линейный	НОМЕР СЛЕДУЮЩЕЙ СОСТАВНОЙ ЧАСТИ НОМЕР ОБЪЕКТА (ВЗАИМНАЯ ССЫЛКА) СОБСТВЕННОЕ НАЗВАНИЕ, ТЕКСТ ПОДПИСИ










Вид	Код	Название	Локализация	Семантика
	31431300	КАНАЛЫ СТРОЯЩИЕСЯ	линейный	СОБСТВЕННОЕ НАЗВАНИЕ, ТЕКСТ ПОДПИСИ НОМЕР СЛЕДУЮЩЕЙ СОСТАВНОЙ ЧАСТИ НОМЕР ОБЪЕКТА (ВЗАИМНАЯ ССЫЛКА)
5 ГИДРОГРАФИЯ (РЕЛЬЕФ)				
	31140000	ПЛОЩАДИ РАЗЛИВОВ РЕК (ОЗЕР) И УЧАСТКИ, ЗАТОПЛЯЕМЫЕ В ПЕРИОД ДОЖДЕЙ БОЛЕЕ ЧЕМ НА ДВА МЕСЯЦА	площадной	СОБСТВЕННОЕ НАЗВАНИЕ, ТЕКСТ ПОДПИСИ НОМЕР ОБЪЕКТА (ВЗАИМНАЯ ССЫЛКА)
	31310000	ИЗОБАТЫ	линейный	ГЛУБИНА НОМЕР ОБЪЕКТА (ВЗАИМНАЯ ССЫЛКА)
	31311000	ГРАНИЦЫ КОНТИНЕНТАЛЬНОГО ОШЕЛЬФА	линейный	
	31331000	РИФЫ	линейный	СОБСТВЕННОЕ НАЗВАНИЕ, ТЕКСТ ПОДПИСИ НОМЕР ОБЪЕКТА (ВЗАИМНАЯ ССЫЛКА)
	31331000	РИФЫ	площадной	СОБСТВЕННОЕ НАЗВАНИЕ, ТЕКСТ ПОДПИСИ НОМЕР ОБЪЕКТА (ВЗАИМНАЯ ССЫЛКА)
-	31335100	ВОДОПАДЫ	векторный	СОБСТВЕННОЕ НАЗВАНИЕ, ТЕКСТ ПОДПИСИ НОМЕР ОБЪЕКТА (ВЗАИМНАЯ ССЫЛКА)
	31336100	ГРАНИЦЫ НАИМЕНЬШЕГО РАСПРОСТРАНЕНИЯ ПЛАВУЧИХ ЛЬДОВ	линейный	НОМЕР ОБЪЕКТА (ВЗАИМНАЯ ССЫЛКА) ПЕРИОД (ДОСТУПНОСТИ ПЕРЕВАЛА, НАЛИЧИЯ ВОДЫ, ЗАТОПЛЕНИЯ (РАЗЛИВА), ВОЗМОЖНОГО ДВИЖЕНИЯ)
	31336200	ГРАНИЦЫ НАИБОЛЬШЕГО РАСПРОСТРАНЕНИЯ ПЛАВУЧИХ ЛЬДОВ	линейный	НОМЕР ОБЪЕКТА (ВЗАИМНАЯ ССЫЛКА) ПЕРИОД (ДОСТУПНОСТИ ПЕРЕВАЛА, НАЛИЧИЯ ВОДЫ, ЗАТОПЛЕНИЯ (РАЗЛИВА), ВОЗМОЖНОГО ДВИЖЕНИЯ)
-	31510000	ОТМЕТКИ УРЕЗОВ ВОДЫ	векторный	АБСОЛЮТНАЯ ВЫСОТА НОМЕР ОБЪЕКТА (ВЗАИМНАЯ ССЫЛКА)









Вид	Код	Название	Локализация	Семантика
	31521000	УКАЗАТЕЛЬ НАПРАВЛЕНИЯ ТЕЧЕНИЯ	линейный	
	31540000	УКАЗАТЕЛИ НАЧАЛА РЕГУЛЯРНОГО СУДОХОДСТВА	линейный	
	31550000	БЕРГШТРИХИ ДЛЯ ИЗОБАТ	векторный	
	31700000	БЕРЕГОВАЯ ЛИНИЯ НЕПОСТОЯННАЯ И НЕОПРЕДЕЛЕННАЯ  БЕРЕГОВАЯ ЛИНИЯ ПОСТОЯННАЯ	линейный	ХАРАКТЕР БЕРЕГОВОЙ ЛИНИИ** ТИП ВОДОТОКА (ВОДОЕМА)
	34000000	ОСТРОВА	площадной	СОБСТВЕННОЕ НАЗВАНИЕ, ТЕКСТ ПОДПИСИ НОМЕР СЛЕДУЮЩЕЙ СОСТАВНОЙ ЧАСТИ НОМЕР ОБЪЕКТА (ВЗАИМНАЯ ССЫЛКА) ГОСУДАРСТВЕННАЯ ПРИНАДЛЕЖНОСТЬ
	34000000	ОСТРОВА	точечный	СОБСТВЕННОЕ НАЗВАНИЕ, ТЕКСТ ПОДПИСИ НОМЕР СЛЕДУЮЩЕЙ СОСТАВНОЙ ЧАСТИ НОМЕР ОБЪЕКТА (ВЗАИМНАЯ ССЫЛКА) ГОСУДАРСТВЕННАЯ ПРИНАДЛЕЖНОСТЬ
<b>6</b> ГИДРОТЕХНИЧЕСКИЕ СООРУЖЕНИЯ				
	31630000	КОЛОДЦЫ И СКВАЖИНЫ	точечный	СОБСТВЕННОЕ НАЗВАНИЕ, ТЕКСТ ПОДПИСИ НОМЕР ОБЪЕКТА (ВЗАИМНАЯ ССЫЛКА) СОСТОЯНИЕ
	32110000	ПЛОТИНЫ	линейный	
	32130000	ДАМБЫ ДВУСТОРОННИЕ В ОДНУ ЛИНИЮ	линейный	РАСПОЛОЖЕНИЕ ОБЪЕКТА** НОМЕР СЛЕДУЮЩЕЙ СОСТАВНОЙ ЧАСТИ НОМЕР ОБЪЕКТА (ВЗАИМНАЯ ССЫЛКА)











Вид	Код	Название	Локализация	Семантика
 		ДАМБЫ ОДНОСТОРОННИЕ  ДАМБЫ ДВУСТОРОННИЕ В 2 ЛИНИИ		
	33111000	ПАРОМЫ МОРСКИЕ ЖЕЛЕЗНОДОРОЖ- НЫЕ	линейный	
	33112000	ПАРОМЫ МОРСКИЕ АВТОМОБИЛЬНЫЕ	линейный	
	33200000	МОРСКИЕ ПУТИ	линейный	СОБСТВЕННОЕ НАЗВАНИЕ, ТЕКСТ ПОДПИСИ РАССТОЯНИЕ НОМЕР ОБЪЕКТА (ВЗАИМНАЯ ССЫЛКА)
<b>7</b> ДОРОЖНАЯ СЕТЬ				
   	61111000	ЖЕЛЕЗНЫЕ ДОРОГИ ШИРОКОКОЛЕЙНЫЕ МАГИСТРАЛЬНЫЕ.  ЖЕЛЕЗНЫЕ ДОРОГИ ШИРОКОКОЛЕЙНЫЕ МАГИСТРАЛЬНЫЕ, СТРОЯЩИЕСЯ  ЖЕЛЕЗНЫЕ ДОРОГИ ШИРОКОКОЛЕЙНЫЕ ПРОЧИЕ  ЖЕЛЕЗНЫЕ ДОРОГИ ШИРОКОКОЛЕЙНЫЕ ПРОЧИЕ, СТРОЯЩИЕСЯ	линейный	СОСТОЯНИЕ** ТИП УЛИЦ, ДОРОГ, КАНАЛОВ И ДР.** СОБСТВЕННОЕ НАЗВАНИЕ, ТЕКСТ ПОДПИСИ НОМЕР ОБЪЕКТА (ВЗАИМНАЯ ССЫЛКА)
	61210000	АВТОМАГИСТРАЛИ (АВТОСТРАДЫ)	линейный	СОСТОЯНИЕ**








Вид	Код	Название	Локализация	Семантика
		АВТОМАГИСТРАЛИ (АВТОСТРАДЫ) СТРОЯЩИЕСЯ		
 	61240000	ГЛАВНЫЕ АВТОМОБИЛЬНЫЕ ДОРОГИ  ГЛАВНЫЕ АВТОМОБИЛЬНЫЕ ДОРОГИ СТРОЯЩИЕСЯ	линейный	СОСТОЯНИЕ**
 	61250000	ПРОЧИЕ АВТОМОБИЛЬНЫЕ ДОРОГИ  ПРОЧИЕ АВТОМОБИЛЬНЫЕ ДОРОГИ СТРОЯЩИЕСЯ.	линейный	СОСТОЯНИЕ**
	61300000	ГРУНТОВЫЕ ДОРОГИ	линейный	
	61410000	КАРАВАННЫЕ ПУТИ, ВЬЮЧНЫЕ ТРОПЫ	линейный	
	61600000	ЗИМНИЕ ДОРОГИ (ЗИМНИКИ, АВТОЗИМНИКИ)	линейный	
	61610000	ЗИМНИЕ ДОРОГИ НЕОТБРАЖАЕМЫЕ	линейный	
	61611000	ГРУППЫ ШТРИХОВ ЗИМНИХ ДОРОГ НЕОТБРАЖАЕМЫХ	линейный	НОМЕР СЛЕДУЮЩЕЙ СОСТАВНОЙ ЧАСТИ
×	61960000	ПЕРЕВАЛЫ	векторный	АБСОЛЮТНАЯ ВЫСОТА СОБСТВЕННОЕ НАЗВАНИЕ, ТЕКСТ ПОДПИСИ НОМЕР ОБЪЕКТА (ВЗАИМНАЯ ССЫЛКА)
8 НАСЕЛЕННЫЕ ПУНКТЫ				



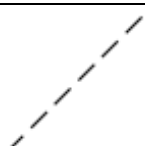


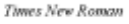


Вид	Код	Название	Локализация	Семантика
	41000000	ГОРОДА КРУПНЫЕ  ГОРОДА КРУПНЫЕ (комплекс)	площадной	ВНУТРЕННЯЯ СТРУКТУРА ОБЪЕКТА** СОБСТВЕННОЕ НАЗВАНИЕ, ТЕКСТ ПОДПИСИ КОЛИЧЕСТВО ЖИТЕЛЕЙ ПОЛИТИКО-АДМИНИСТРАТИВНОЕ ЗНАЧЕНИЕ КОЛИЧЕСТВО ЖИТЕЛЕЙ ПО ШКАЛЕ НОМЕР СЛЕДУЮЩЕЙ СОСТАВНОЙ ЧАСТИ НОМЕР ОБЪЕКТА (ВЗАИМНАЯ ССЫЛКА)
              	41000000	ЦЕНТР ВЛАДЕНИЯ ИНОСТРАННОГО ГОСУДАРСТВА  СТОЛИЦЫ ИНОСТРАННЫХ ГОСУДАРСТВ (2.8)  ГОРОДА КРУПНЫЕ (ВАЖНЫЕ)  ГОРОДА КРУПНЫЕ (ПРОЧИЕ)  НАСЕЛЕННЫЕ ПУНКТЫ (ВАЖНЫЕ)  СТОЛИЦЫ РЕСПУБЛИК В СОСТАВЕ РФ (2.4)  ЦЕНТР КРАЯ (2.4)  ЦЕНТР ОБЛАСТИ (2.4)	точечный	ПРИНАДЛЕЖНОСТЬ НАСЕЛЕННОМУ ПУНКТУ** ПОЛИТИКО-АДМИНИСТРАТИВНОЕ ЗНАЧЕНИЕ** СОБСТВЕННОЕ НАЗВАНИЕ, ТЕКСТ ПОДПИСИ НОМЕР ОБЪЕКТА (ВЗАИМНАЯ ССЫЛКА) КОЛИЧЕСТВО ЖИТЕЛЕЙ КОЛИЧЕСТВО ЖИТЕЛЕЙ ПО ШКАЛЕ

Вид	Код	Название	Локализация	Семантика
        		<p>СТОЛИЦЫ ИНОСТРАННЫХ ГОСУДАРСТВ (2.2)</p> <p>НАСЕЛЕННЫЕ ПУНКТЫ (ПРОЧИЕ)</p> <p>СТОЛИЦЫ РЕСПУБЛИК В СОСТАВЕ РФ (2.0)</p> <p>ЦЕНТР КРАЯ (2.0)</p> <p>ЦЕНТР ОБЛАСТИ (2.0)</p>		
	45400000	ЧАСТИ КРУПНОГО ГОРОДА	площадной	НОМЕР СЛЕДУЮЩЕЙ СОСТАВНОЙ ЧАСТИ СОБСТВЕННОЕ НАЗВАНИЕ, ТЕКСТ ПОДПИСИ НОМЕР ОБЪЕКТА (ВЗАИМНАЯ ССЫЛКА)
9 НАСЕЛЕННЫЕ ПУНКТЫ (КВАРТАЛЫ)				
	44000000	ОТДЕЛЬНЫЕ СТРОЕНИЯ	векторный	СОБСТВЕННОЕ НАЗВАНИЕ, ТЕКСТ ПОДПИСИ НОМЕР ОБЪЕКТА (ВЗАИМНАЯ ССЫЛКА) НАЗНАЧЕНИЕ ОБЪЕКТА
	45111000	КВАРТАЛЫ В КРУПНЫХ ГОРОДАХ	площадной	СОСТОЯНИЕ
	45200000	УЛИЦЫ ВАЖНЕЙШИЕ МАГИСТРАЛЬНЫЕ И ГЛАВНЫЕ	линейный	ТИП УЛИЦ, ДОРОГ, КАНАЛОВ И ДР.**

Вид	Код	Название	Локализация	Семантика
		УЛИЦЫ ПРОЧИЕ		
	45210000	СТОРОНА УЛИЦЫ (ПЛОЩАДИ И Т.Д.)	линейный	НОМЕР СЛЕДУЮЩЕЙ СОСТАВНОЙ ЧАСТИ
<b>10</b> ПРОМЫШЛЕННЫЕ, СОЦИАЛЬНЫЕ ОБЪЕКТЫ				
	51310000	ТРУБОПРОВОДЫ	линейный	
	53110000	АЭРОПОРТЫ, АЭРОДРОМЫ	точечный	
	53211000	БАЗЫ ВМФ	точечный	СОБСТВЕННОЕ НАЗВАНИЕ, ТЕКСТ ПОДПИСИ НОМЕР ОБЪЕКТА (ВЗАИМНАЯ ССЫЛКА)
	53212000	БАЗЫ ВВС	точечный	СОБСТВЕННОЕ НАЗВАНИЕ, ТЕКСТ ПОДПИСИ НОМЕР ОБЪЕКТА (ВЗАИМНАЯ ССЫЛКА)
	53230000	МОРСКИЕ ПОРТЫ, ГАВАНИ	точечный	СОБСТВЕННОЕ НАЗВАНИЕ, ТЕКСТ ПОДПИСИ НОМЕР ОБЪЕКТА (ВЗАИМНАЯ ССЫЛКА)
	53240000	РЕЧНЫЕ ПОРТЫ И ПРИСТАНИ	точечный	СОБСТВЕННОЕ НАЗВАНИЕ, ТЕКСТ ПОДПИСИ НОМЕР ОБЪЕКТА (ВЗАИМНАЯ ССЫЛКА) НАЗНАЧЕНИЕ ОБЪЕКТА
	53370000	НАУЧНЫЕ (ПОЛЯРНЫЕ) СТАНЦИИ	точечный	СОБСТВЕННОЕ НАЗВАНИЕ, ТЕКСТ ПОДПИСИ НОМЕР ОБЪЕКТА (ВЗАИМНАЯ ССЫЛКА)
<b>11</b> ПЛАНОВО-ВЫСОТНАЯ ОСНОВА				
	12110000	ОТМЕТКИ ВЫСОТ ВЫДАЮЩИЕСЯ	точечный	АБСОЛЮТНАЯ ВЫСОТА НОМЕР ОБЪЕКТА (ВЗАИМНАЯ ССЫЛКА)
	12120000	ОТМЕТКИ ВЫСОТ ПРОЧИЕ	точечный	АБСОЛЮТНАЯ ВЫСОТА НОМЕР ОБЪЕКТА (ВЗАИМНАЯ ССЫЛКА)

Вид	Код	Название	Локализация	Семантика
	12200000	ОТМЕТКИ ВЫСОТ У ОРИЕНТИРА	точечный	АБСОЛЮТНАЯ ВЫСОТА НОМЕР ОБЪЕКТА (ВЗАИМНАЯ ССЫЛКА)
	31320000	ОТМЕТКИ ГЛУБИН	точечный	ГЛУБИНА НОМЕР ОБЪЕКТА (ВЗАИМНАЯ ССЫЛКА)
12 МАТЕМАТИЧЕСКАЯ ОСНОВА				
	13110000	ЛИНИИ МЕРИДИАНОВ	линейный	ГЕОДЕЗИЧЕСКИЕ КООРДИНАТЫ НОМЕР ОБЪЕКТА (ВЗАИМНАЯ ССЫЛКА)
	13120000	ЛИНИИ ПАРАЛЛЕЛЕЙ	линейный	ГЕОДЕЗИЧЕСКИЕ КООРДИНАТЫ НОМЕР ОБЪЕКТА (ВЗАИМНАЯ ССЫЛКА)
	13210000	ВЕРТИКАЛЬНЫЕ ЛИНИИ ПРЯМОУГОЛЬНОЙ СЕТКИ	линейный	ПРЯМОУГОЛЬНЫЕ КООРДИНАТЫ НОМЕР ОБЪЕКТА (ВЗАИМНАЯ ССЫЛКА)
	13220000	ГОРИЗОНТАЛЬНЫЕ ЛИНИИ ПРЯМОУГОЛЬНОЙ СЕТКИ	линейный	ПРЯМОУГОЛЬНЫЕ КООРДИНАТЫ НОМЕР ОБЪЕКТА (ВЗАИМНАЯ ССЫЛКА)
	13430000	ШТРИХИ МЕРИДИАНОВ (НА ЛИНИЯХ ПАРАЛЛЕЛЕЙ)	линейный	ГЕОДЕЗИЧЕСКИЕ КООРДИНАТЫ НОМЕР ОБЪЕКТА (ВЗАИМНАЯ ССЫЛКА)
	13440000	ШТРИХИ ПАРАЛЛЕЛЕЙ (НА ЛИНИЯХ МЕРИДИАНОВ)	линейный	ГЕОДЕЗИЧЕСКИЕ КООРДИНАТЫ НОМЕР ОБЪЕКТА (ВЗАИМНАЯ ССЫЛКА)
	91000000	РАМКА КАРТЫ	линейный	ГРИФ СЕКРЕТНОСТИ ИКМ СТРАНА-ИЗГОТОВИТЕЛЬ ИКМ СКО ИКМ (В ПЛАНЕ) СКО ИКМ (ПО ВЫСОТЕ) СУММАРНОЕ КОЛИЧЕСТВО ТОЧЕК ИЗЛОМА
13 ГРАНИЦЫ И ОГРАЖДЕНИЯ				
	81110000	ЛИНИИ ПОЛИТИКО-АДМИНИСТРАТИВНЫХ ГРАНИЦ	линейный	ТИП ГРАНИЦ СОБСТВЕННОЕ НАЗВАНИЕ, ТЕКСТ ПОДПИСИ
	81111000	ЛИНИИ ПОЛИТИКО-АДМИНИСТРАТИВНЫХ ГРАНИЦ НЕУСТАНОВЛЕННЫХ	линейный	ТИП ГРАНИЦ СОБСТВЕННОЕ НАЗВАНИЕ, ТЕКСТ ПОДПИСИ

Вид	Код	Название	Локализация	Семантика
		(НЕОТОБРАЖАЕМЫХ)		
	81111100	ЛИНИИ ПОЛИТИКО-АДМИНИСТРАТИВНЫХ ГРАНИЦ НЕУСТАНОВЛЕННЫХ (ОТОБРАЖАЕМЫХ)	линейный	ТИП ГРАНИЦ СОБСТВЕННОЕ НАЗВАНИЕ, ТЕКСТ ПОДПИСИ
	81111110	ДЕМАРКАЦИОННЫЕ ЛИНИИ	линейный	СОБСТВЕННОЕ НАЗВАНИЕ, ТЕКСТ ПОДПИСИ
	82100000	ДРЕВНИЕ ИСТОРИЧЕСКИЕ СТЕНЫ	линейный	
	83000000	ПОЛЯРНЫЕ КРУГИ	линейный	СОБСТВЕННОЕ НАЗВАНИЕ, ТЕКСТ ПОДПИСИ НОМЕР ОБЪЕКТА (ВЗАИМНАЯ ССЫЛКА)
	84000000	ТРОПИКИ	линейный	СОБСТВЕННОЕ НАЗВАНИЕ, ТЕКСТ ПОДПИСИ НОМЕР ОБЪЕКТА (ВЗАИМНАЯ ССЫЛКА)
	87000000	ОБЪЕКТЫ, НЕ ИМЕЮЩИЕ ОПРЕДЕЛЕННОГО ХАРАКТЕРА ЛОКАЛИЗАЦИИ	площадной	НАЗНАЧЕНИЕ ОБЪЕКТА СОБСТВЕННОЕ НАЗВАНИЕ, ТЕКСТ ПОДПИСИ НОМЕР СЛЕДУЮЩЕЙ СОСТАВНОЙ ЧАСТИ НОМЕР ОБЪЕКТА (ВЗАИМНАЯ ССЫЛКА)
	88000000	ТЕРРИТОРИЯ ГОСУДАРСТВА, АНКЛАВ	площадной	СОБСТВЕННОЕ НАЗВАНИЕ, ТЕКСТ ПОДПИСИ ГОСУДАРСТВЕННАЯ ПРИНАДЛЕЖНОСТЬ НОМЕР ОБЪЕКТА (ВЗАИМНАЯ ССЫЛКА)
14 НАЗВАНИЯ И ПОДПИСИ				
  	91010000	ПОДПИСИ ГЕОГРАФИЧЕСКИХ НАЗВАНИЙ (А-431) 1.4  ПОДПИСИ ГЕОГРАФИЧЕСКИХ НАЗВАНИЙ (А-431) 1.4V  ПОДПИСИ ГЕОГРАФИЧЕСКИХ НАЗВАНИЙ (А-431) 1.6	подпись	СОБСТВЕННОЕ НАЗВАНИЕ, ТЕКСТ ПОДПИСИ ВЫСОТА ШРИФТА** ТИП ПОДПИСИ** НОМЕР СЛЕДУЮЩЕЙ СОСТАВНОЙ ЧАСТИ НОМЕР ОБЪЕКТА (ВЗАИМНАЯ ССЫЛКА)

Вид	Код	Название	Локализация	Семантика
<i>Times New Roman</i>		ПОДПИСИ ГЕОГРАФИЧЕСКИХ НАЗВАНИЙ (А-431) 1.6V		
<i>Times New I</i>		ПОДПИСИ ГЕОГРАФИЧЕСКИХ НАЗВАНИЙ (А-431) 2.8		
<i>Times New R</i>		ПОДПИСИ ГЕОГРАФИЧЕСКИХ НАЗВАНИЙ (А-431) 2.8V		
<i>Times New</i>		ПОДПИСИ ГЕОГРАФИЧЕСКИХ НАЗВАНИЙ (А-431) 3.0		
<i>Times New I</i>		ПОДПИСИ ГЕОГРАФИЧЕСКИХ НАЗВАНИЙ (А-431) 3.0V		
<i>Times Ne</i>		ПОДПИСИ ГЕОГРАФИЧЕСКИХ НАЗВАНИЙ (А-431) 3.5		
<i>Times New</i>		ПОДПИСИ ГЕОГРАФИЧЕСКИХ НАЗВАНИЙ (А-431) 3.5V		
<i>Times Ne</i>		ПОДПИСИ ГЕОГРАФИЧЕСКИХ НАЗВАНИЙ (А-431) 3.8		
<i>Times Ne</i>		ПОДПИСИ ГЕОГРАФИЧЕСКИХ НАЗВАНИЙ (А-431) 3.8V		
<i>Times</i>		ПОДПИСИ ГЕОГРАФИЧЕСКИХ НАЗВАНИЙ (А-431) 5.0		

Вид	Код	Название	Локализация	Семантика
<i>Times 1</i>		ПОДПИСИ ГЕОГРАФИЧЕСКИХ НАЗВАНИЙ (А-431) 5.0V		
<i>Time</i>		ПОДПИСИ ГЕОГРАФИЧЕСКИХ НАЗВАНИЙ (А-431) 6.8		
<i>Times</i>		ПОДПИСИ ГЕОГРАФИЧЕСКИХ НАЗВАНИЙ (А-431) 6.8V		
<i>Time</i>		ПОДПИСИ ГЕОГРАФИЧЕСКИХ НАЗВАНИЙ (А-431) 7.2		
<i>Time</i>		ПОДПИСИ ГЕОГРАФИЧЕСКИХ НАЗВАНИЙ (А-431) 7.2V		
<i>Times New Romc</i>		ПОДПИСИ ГЕОГРАФИЧЕСКИХ НАЗВАНИЙ (А-431) синий 2.0		
<i>Times New Roman</i>		ПОДПИСИ ГЕОГРАФИЧЕСКИХ НАЗВАНИЙ (А-431) синий 2.0V		
<i>Times New R</i>	91012000	ПОДПИСИ ГЕОГРАФИЧЕСКИХ НАЗВАНИЙ (А-431) синий 2.5	подпись	ВЫСОТА ШРИФТА** ТИП ПОДПИСИ** СОБСТВЕННОЕ НАЗВАНИЕ, ТЕКСТ ПОДПИСИ НОМЕР СЛЕДУЮЩЕЙ СОСТАВНОЙ ЧАСТИ НОМЕР ОБЪЕКТА (ВЗАИМНАЯ ССЫЛКА)
<i>Times New Ro</i>		ПОДПИСИ ГЕОГРАФИЧЕСКИХ НАЗВАНИЙ (А-431) синий 2.5V		
<i>Times New</i>		ПОДПИСИ ГЕОГРАФИЧЕСКИХ НАЗВАНИЙ (А-431) синий 3.0		

Вид	Код	Название	Локализация	Семантика
<i>Times New J</i>		ПОДПИСИ ГЕОГРАФИЧЕСКИХ НАЗВАНИЙ (А-431) синий 3.0V		
<i>Times Ne</i>		ПОДПИСИ ГЕОГРАФИЧЕСКИХ НАЗВАНИЙ (А-431) синий 3.5		
<i>Times New</i>		ПОДПИСИ ГЕОГРАФИЧЕСКИХ НАЗВАНИЙ (А-431) синий 3.5V		
<i>Times N</i>		ПОДПИСИ ГЕОГРАФИЧЕСКИХ НАЗВАНИЙ (А-431) синий 4.0		
<i>Times Ne</i>		ПОДПИСИ ГЕОГРАФИЧЕСКИХ НАЗВАНИЙ (А-431) синий 4.0V		
<i>Times N</i>		ПОДПИСИ ГЕОГРАФИЧЕСКИХ НАЗВАНИЙ (А-431) синий 4.5		
<i>Times N</i>		ПОДПИСИ ГЕОГРАФИЧЕСКИХ НАЗВАНИЙ (А-431) синий 4.5V		
<i>Times</i>		ПОДПИСИ ГЕОГРАФИЧЕСКИХ НАЗВАНИЙ (А-431) синий 5.0		
<i>Times N</i>		ПОДПИСИ ГЕОГРАФИЧЕСКИХ НАЗВАНИЙ (А-431) синий 5.0V		
<i>Times</i>		ПОДПИСИ ГЕОГРАФИЧЕСКИХ НАЗВАНИЙ (А-431) синий 6.0		



Вид	Код	Название	Локализация	Семантика
<i>Times</i>		ПОДПИСИ ГЕОГРАФИЧЕСКИХ НАЗВАНИЙ (А-431) синий 6.0V		
<i>Times New Roman</i>		ПОДПИСИ ГЕОГРАФИЧЕСКИХ НАЗВАНИЙ (Бм-431) 1.1		
<i>Times New Roman</i>		ПОДПИСИ ГЕОГРАФИЧЕСКИХ НАЗВАНИЙ (Бм-431) 1.4		
<i>Times New Roman</i>		ПОДПИСИ ГЕОГРАФИЧЕСКИХ НАЗВАНИЙ (Бм-431) 1.8		
<i>Times New Roman</i>		ПОДПИСИ ГЕОГРАФИЧЕСКИХ НАЗВАНИЙ (Бм-431) 2.0		
<i>Times New Roman</i>	91020000	ПОДПИСИ ГЕОГРАФИЧЕСКИХ НАЗВАНИЙ (Бм-431) 2.4	подпись	СОБСТВЕННОЕ НАЗВАНИЕ, ТЕКСТ ПОДПИСИ ВЫСОТА ШРИФТА** ТИП ПОДПИСИ** НОМЕР СЛЕДУЮЩЕЙ СОСТАВНОЙ ЧАСТИ НОМЕР ОБЪЕКТА (ВЗАИМНАЯ ССЫЛКА)
<i>Times New Roman</i>		ПОДПИСИ ГЕОГРАФИЧЕСКИХ НАЗВАНИЙ (Бм-431) 2.8		
<i>Times New Roman</i>		ПОДПИСИ ГЕОГРАФИЧЕСКИХ НАЗВАНИЙ (Бм-431) 3.8		
<i>Times New Roman</i>		ПОДПИСИ ГЕОГРАФИЧЕСКИХ НАЗВАНИЙ (Бм-431) 4.4		
<i>Times New Roman</i>		ПОДПИСИ ГЕОГРАФИЧЕСКИХ НАЗВАНИЙ (Бм-431) 5.1		

Вид	Код	Название	Локализация	Семантика
<i>Times New Roman</i>		ПОДПИСИ ГЕОГРАФИЧЕСКИХ НАЗВАНИЙ (Бм-431) 1.1V		
<i>Times New Roman</i>		ПОДПИСИ ГЕОГРАФИЧЕСКИХ НАЗВАНИЙ (Бм-431) 1.4V		
<i>Times New Roman</i>		ПОДПИСИ ГЕОГРАФИЧЕСКИХ НАЗВАНИЙ (Бм-431) 1.8V		
<i>Times New Roman</i>		ПОДПИСИ ГЕОГРАФИЧЕСКИХ НАЗВАНИЙ (Бм-431) 2.0V		
<i>Times New Roman</i>		ПОДПИСИ ГЕОГРАФИЧЕСКИХ НАЗВАНИЙ (Бм-431) 2.4V		
<i>Times New Roman</i>		ПОДПИСИ ГЕОГРАФИЧЕСКИХ НАЗВАНИЙ (Бм-431) 2.8V		
<i>Times New Roman</i>		ПОДПИСИ ГЕОГРАФИЧЕСКИХ НАЗВАНИЙ (Бм-431) 3.8V		
<i>Times New Roman</i>		ПОДПИСИ ГЕОГРАФИЧЕСКИХ НАЗВАНИЙ (Бм-431) 4.4V		
<i>Times New Roman</i>		ПОДПИСИ ГЕОГРАФИЧЕСКИХ НАЗВАНИЙ (Бм-431) 5.1V		
<i>Times New Roman</i>		ПОДПИСИ ГЕОГРАФИЧЕСКИХ НАЗВАНИЙ (Бм-431) 2.6		

Вид	Код	Название	Локализация	Семантика
<i>Times New Roman</i>		ПОДПИСИ ГЕОГРАФИЧЕСКИХ НАЗВАНИЙ (Бм-431) 2.6V		
<i>Times New Roman</i>		ПОДПИСИ ГЕОГРАФИЧЕСКИХ НАЗВАНИЙ (Бм-431) 4.0		
<i>Times New Roman</i>		ПОДПИСИ ГЕОГРАФИЧЕСКИХ НАЗВАНИЙ (Бм-431) 4.0V		
<i>Times New Roman</i>		ПОДПИСИ ГЕОГРАФИЧЕСКИХ НАЗВАНИЙ (Бм-431) 1.6		
<i>Times New Roman</i>		ПОДПИСИ ГЕОГРАФИЧЕСКИХ НАЗВАНИЙ (Бм-431) 1.6V		
<i>Times New Roman</i>	91022000	ПОДПИСИ ГЕОГРАФИЧЕСКИХ НАЗВАНИЙ (Бм-431) синий 1.4	подпись	СОБСТВЕННОЕ НАЗВАНИЕ, ТЕКСТ ПОДПИСИ ВЫСОТА ШРИФТА** ТИП ПОДПИСИ** НОМЕР СЛЕДУЮЩЕЙ СОСТАВНОЙ ЧАСТИ НОМЕР ОБЪЕКТА (ВЗАИМНАЯ ССЫЛКА)
<i>Times New Roman</i>		ПОДПИСИ ГЕОГРАФИЧЕСКИХ НАЗВАНИЙ (Бм-431) синий 1.4V		
<i>Times New Roman</i>		ПОДПИСИ ГЕОГРАФИЧЕСКИХ НАЗВАНИЙ (Бм-431) синий 3.4		
<i>Times New Roman</i>		ПОДПИСИ ГЕОГРАФИЧЕСКИХ НАЗВАНИЙ (Бм-431) синий 3.4V		
<i>Arial Narrow</i>	91040000	ПОДПИСИ ГЕОГРАФИЧЕСКИХ НАЗВАНИЙ (Д-431) 1.4	подпись	СОБСТВЕННОЕ НАЗВАНИЕ, ТЕКСТ ПОДПИСИ ВЫСОТА ШРИФТА** ТИП ПОДПИСИ** НОМЕР СЛЕДУЮЩЕЙ СОСТАВНОЙ ЧАСТИ НОМЕР ОБЪЕКТА (ВЗАИМНАЯ ССЫЛКА)

Вид	Код	Название	Локализация	Семантика
<i>Arial Narrow</i>		ПОДПИСИ ГЕОГРАФИЧЕСКИХ НАЗВАНИЙ (Д-431) 1.6		
<i>Arial Narrow</i>		ПОДПИСИ ГЕОГРАФИЧЕСКИХ НАЗВАНИЙ (Д-431) 1.8		
<i>Arial Narrow</i>		ПОДПИСИ ГЕОГРАФИЧЕСКИХ НАЗВАНИЙ (Д-431) 2.0		
<i>Arial Narrow</i>		ПОДПИСИ ГЕОГРАФИЧЕСКИХ НАЗВАНИЙ (Д-431) 2.2		
<i>Arial Narrow</i>		ПОДПИСИ ГЕОГРАФИЧЕСКИХ НАЗВАНИЙ (Д-431) 2.4		
<i>Arial Narrow</i>		ПОДПИСИ ГЕОГРАФИЧЕСКИХ НАЗВАНИЙ (Д-431) 2.6		
<i>Arial Narrow</i>		ПОДПИСИ ГЕОГРАФИЧЕСКИХ НАЗВАНИЙ (Д-431) 2.8		
<i>Arial Narrow</i>		ПОДПИСИ ГЕОГРАФИЧЕСКИХ НАЗВАНИЙ (Д-431) 3.0		
<i>Arial Narrow</i>		ПОДПИСИ ГЕОГРАФИЧЕСКИХ НАЗВАНИЙ (Д-431) 3.6		
<i>Arial Narrow</i>		ПОДПИСИ ГЕОГРАФИЧЕСКИХ НАЗВАНИЙ (Д-431) 3.8		

Вид	Код	Название	Локализация	Семантика
<i>Arial Narrow</i>		ПОДПИСИ ГЕОГРАФИЧЕСКИХ НАЗВАНИЙ (Д-431) 1.4V		
<i>Arial Narrow</i>		ПОДПИСИ ГЕОГРАФИЧЕСКИХ НАЗВАНИЙ (Д-431) 1.6V		
<i>Arial Narrow</i>		ПОДПИСИ ГЕОГРАФИЧЕСКИХ НАЗВАНИЙ (Д-431) 1.8V		
<i>Arial Narrow</i>		ПОДПИСИ ГЕОГРАФИЧЕСКИХ НАЗВАНИЙ (Д-431) 2.0V		
<i>Arial Narrow</i>		ПОДПИСИ ГЕОГРАФИЧЕСКИХ НАЗВАНИЙ (Д-431) 2.2V		
<i>Arial Narrow</i>		ПОДПИСИ ГЕОГРАФИЧЕСКИХ НАЗВАНИЙ (Д-431) 2.4V		
<i>Arial Narrow</i>		ПОДПИСИ ГЕОГРАФИЧЕСКИХ НАЗВАНИЙ (Д-431) 2.6V		
<i>Arial Narrow</i>		ПОДПИСИ ГЕОГРАФИЧЕСКИХ НАЗВАНИЙ (Д-431) 2.8V		
<i>Arial Narrow</i>		ПОДПИСИ ГЕОГРАФИЧЕСКИХ НАЗВАНИЙ (Д-431) 3.0V		
<i>Arial Narrow</i>		ПОДПИСИ ГЕОГРАФИЧЕСКИХ НАЗВАНИЙ (Д-431) 3.6V		

Вид	Код	Название	Локализация	Семантика
Arial Narrow		ПОДПИСИ ГЕОГРАФИЧЕСКИХ НАЗВАНИЙ (Д-431) 3.8V		
Arial Narrow		ПОДПИСИ ГЕОГРАФИЧЕСКИХ НАЗВАНИЙ (Д-431) синий 1.4		
Arial Narrow		ПОДПИСИ ГЕОГРАФИЧЕСКИХ НАЗВАНИЙ (Д-431) синий 1.6		
Arial Narrow		ПОДПИСИ ГЕОГРАФИЧЕСКИХ НАЗВАНИЙ (Д-431) синий 1.8		
Arial Narrow		ПОДПИСИ ГЕОГРАФИЧЕСКИХ НАЗВАНИЙ (Д-431) синий 2.0		
Arial Narrow	91042000	ПОДПИСИ ГЕОГРАФИЧЕСКИХ НАЗВАНИЙ (Д-431) синий 2.2	подпись	СОБСТВЕННОЕ НАЗВАНИЕ, ТЕКСТ ПОДПИСИ ВЫСОТА ШРИФТА** ТИП ПОДПИСИ** НОМЕР СЛЕДУЮЩЕЙ СОСТАВНОЙ ЧАСТИ НОМЕР ОБЪЕКТА (ВЗАИМНАЯ ССЫЛКА)
Arial Narrow		ПОДПИСИ ГЕОГРАФИЧЕСКИХ НАЗВАНИЙ (Д-431) синий 2.4		
Arial Narrow		ПОДПИСИ ГЕОГРАФИЧЕСКИХ НАЗВАНИЙ (Д-431) синий 2.6		
Arial Narrow		ПОДПИСИ ГЕОГРАФИЧЕСКИХ НАЗВАНИЙ (Д-431) синий 2.8		
Arial Narrow		ПОДПИСИ ГЕОГРАФИЧЕСКИХ НАЗВАНИЙ (Д-431) синий 3.0		

Вид	Код	Название	Локализация	Семантика
<i>Arial Narrc</i>		ПОДПИСИ ГЕОГРАФИЧЕСКИХ НАЗВАНИЙ (Д-431) синий 3.6		
<i>Arial Narr</i>		ПОДПИСИ ГЕОГРАФИЧЕСКИХ НАЗВАНИЙ (Д-431) синий 3.8		
<i>Arial Narrow</i>		ПОДПИСИ ГЕОГРАФИЧЕСКИХ НАЗВАНИЙ (Д-431) синий 1.4V		
<i>Arial Narrow</i>		ПОДПИСИ ГЕОГРАФИЧЕСКИХ НАЗВАНИЙ (Д-431) синий 1.6V		
<i>Arial Narrow</i>		ПОДПИСИ ГЕОГРАФИЧЕСКИХ НАЗВАНИЙ (Д-431) синий 1.8V		
<i>Arial Narrow</i>		ПОДПИСИ ГЕОГРАФИЧЕСКИХ НАЗВАНИЙ (Д-431) синий 2.0V		
<i>Arial Narrow</i>		ПОДПИСИ ГЕОГРАФИЧЕСКИХ НАЗВАНИЙ (Д-431) синий 2.2V		
<i>Arial Narrow</i>		ПОДПИСИ ГЕОГРАФИЧЕСКИХ НАЗВАНИЙ (Д-431) синий 2.4V		
<i>Arial Narrow</i>		ПОДПИСИ ГЕОГРАФИЧЕСКИХ НАЗВАНИЙ (Д-431) синий 2.6V		
<i>Arial Narrow</i>		ПОДПИСИ ГЕОГРАФИЧЕСКИХ НАЗВАНИЙ (Д-431) синий 2.8V		

Вид	Код	Название	Локализация	Семантика
Arial Narrow		ПОДПИСИ ГЕОГРАФИЧЕСКИХ НАЗВАНИЙ (Д-431) синий 3.0V		
Arial Narrow		ПОДПИСИ ГЕОГРАФИЧЕСКИХ НАЗВАНИЙ (Д-431) синий 3.6V		
Arial Narrow		ПОДПИСИ ГЕОГРАФИЧЕСКИХ НАЗВАНИЙ (Д-431) синий 3.8V		
Arial Narrow		ПОДПИСИ ГЕОГРАФИЧЕСКИХ НАЗВАНИЙ (Д-231) 1.5		
Arial Narrow		ПОДПИСИ ГЕОГРАФИЧЕСКИХ НАЗВАНИЙ (Д-231) 2.3		
Arial Narrow		ПОДПИСИ ГЕОГРАФИЧЕСКИХ НАЗВАНИЙ (Д-231) 1.8		
Arial Narrow	91050000	ПОДПИСИ ГЕОГРАФИЧЕСКИХ НАЗВАНИЙ (Д-231) 2.0	подпись	СОБСТВЕННОЕ НАЗВАНИЕ, ТЕКСТ ПОДПИСИ ВЫСОТА ШРИФТА** ТИП ПОДПИСИ** НОМЕР СЛЕДУЮЩЕЙ СОСТАВНОЙ ЧАСТИ НОМЕР ОБЪЕКТА (ВЗАИМНАЯ ССЫЛКА)
Arial Narrow		ПОДПИСИ ГЕОГРАФИЧЕСКИХ НАЗВАНИЙ (Д-231) 2.8		
Arial Narrow		ПОДПИСИ ГЕОГРАФИЧЕСКИХ НАЗВАНИЙ (Д-231) 3.0		
Arial Narrow		ПОДПИСИ ГЕОГРАФИЧЕСКИХ НАЗВАНИЙ (Д-231) 3.8		



Вид	Код	Название	Локализация	Семантика
Arial Narrow		ПОДПИСИ ГЕОГРАФИЧЕСКИХ НАЗВАНИЙ (Д-231) 1.5V		
Arial Narrow		ПОДПИСИ ГЕОГРАФИЧЕСКИХ НАЗВАНИЙ (Д-231) 1.8V		
Arial Narrow		ПОДПИСИ ГЕОГРАФИЧЕСКИХ НАЗВАНИЙ (Д-231) 2.3V		
Arial Narrow		ПОДПИСИ ГЕОГРАФИЧЕСКИХ НАЗВАНИЙ (Д-231) 3.0V		
Arial Narrow		ПОДПИСИ ГЕОГРАФИЧЕСКИХ НАЗВАНИЙ (Д-231) 3.8V		
Arial Narrow		ПОДПИСИ ГЕОГРАФИЧЕСКИХ НАЗВАНИЙ (Д-231) 2.8V		
Arial Narrow		ПОДПИСИ ГЕОГРАФИЧЕСКИХ НАЗВАНИЙ (Д-231) 1.6		
Arial Narrow		ПОДПИСИ ГЕОГРАФИЧЕСКИХ НАЗВАНИЙ (Д-231) 2.1		
Arial Narrow		ПОДПИСИ ГЕОГРАФИЧЕСКИХ НАЗВАНИЙ (Д-231) 1.6V		
Arial Narrow		ПОДПИСИ ГЕОГРАФИЧЕСКИХ НАЗВАНИЙ (Д-231) 2.1V		

Вид	Код	Название	Локализация	Семантика
Arial Narrow		ПОДПИСИ ГЕОГРАФИЧЕСКИХ НАЗВАНИЙ (Д-231) 2.0V		
Arial Narrow		ПОДПИСИ ГЕОГРАФИЧЕСКИХ НАЗВАНИЙ (Д-231) 1.4		
Arial Narrow		ПОДПИСИ ГЕОГРАФИЧЕСКИХ НАЗВАНИЙ (Д-231) 1.4V		
Arial Narrow	91052000	ПОДПИСИ ГЕОГРАФИЧЕСКИХ НАЗВАНИЙ (Д-231) синий 1.4	подпись	СОБСТВЕННОЕ НАЗВАНИЕ, ТЕКСТ ПОДПИСИ ВЫСОТА ШРИФТА** ТИП ПОДПИСИ** НОМЕР СЛЕДУЮЩЕЙ СОСТАВНОЙ ЧАСТИ НОМЕР ОБЪЕКТА (ВЗАИМНАЯ ССЫЛКА)
Arial Narrow		ПОДПИСИ ГЕОГРАФИЧЕСКИХ НАЗВАНИЙ (Д-231) синий 1.6		
Arial Narrow		ПОДПИСИ ГЕОГРАФИЧЕСКИХ НАЗВАНИЙ (Д-231) синий 2.0		
Arial Narrow		ПОДПИСИ ГЕОГРАФИЧЕСКИХ НАЗВАНИЙ (Д-231) синий 2.8		
Arial Narrow		ПОДПИСИ ГЕОГРАФИЧЕСКИХ НАЗВАНИЙ (Д-231) синий 1.4V		
Arial Narrow		ПОДПИСИ ГЕОГРАФИЧЕСКИХ НАЗВАНИЙ (Д-231) синий 1.6V		
Arial Narrow		ПОДПИСИ ГЕОГРАФИЧЕСКИХ НАЗВАНИЙ (Д-231) синий 2.0V		

Вид	Код	Название	Локализация	Семантика
<i>Arial Narrow</i>		ПОДПИСИ ГЕОГРАФИЧЕСКИХ НАЗВАНИЙ (Д-231) синий 2.8V		
<i>Arial Narrow</i>		ПОДПИСИ ГЕОГРАФИЧЕСКИХ НАЗВАНИЙ (Д-231) синий 2.2		
<i>Arial Narrow</i>		ПОДПИСИ ГЕОГРАФИЧЕСКИХ НАЗВАНИЙ (Д-231) синий 2.4		
<i>Arial Narrow</i>		ПОДПИСИ ГЕОГРАФИЧЕСКИХ НАЗВАНИЙ (Д-231) синий 2.6		
<i>Arial Narrow</i>		ПОДПИСИ ГЕОГРАФИЧЕСКИХ НАЗВАНИЙ (Д-231) синий 2.2V		
<i>Arial Narrow</i>		ПОДПИСИ ГЕОГРАФИЧЕСКИХ НАЗВАНИЙ (Д-231) синий 2.4V		
<i>Arial Narrow</i>		ПОДПИСИ ГЕОГРАФИЧЕСКИХ НАЗВАНИЙ (Д-231) синий 2.6V		
<i>Arial Narrow</i>	91060000	ПОДПИСИ ГЕОГРАФИЧЕСКИХ НАЗВАНИЙ (Д-432) 2.8	подпись	СОБСТВЕННОЕ НАЗВАНИЕ, ТЕКСТ ПОДПИСИ ВЫСОТА ШРИФТА** ТИП ПОДПИСИ** НОМЕР СЛЕДУЮЩЕЙ СОСТАВНОЙ ЧАСТИ НОМЕР ОБЪЕКТА (ВЗАИМНАЯ ССЫЛКА)
<i>Arial Narrow</i>		ПОДПИСИ ГЕОГРАФИЧЕСКИХ НАЗВАНИЙ (Д-432) 3.0		
<i>Arial Narro</i>		ПОДПИСИ ГЕОГРАФИЧЕСКИХ НАЗВАНИЙ (Д-432) 3.5		

Вид	Код	Название	Локализация	Семантика
<i>Arial Narr</i>		ПОДПИСИ ГЕОГРАФИЧЕСКИХ НАЗВАНИЙ (Д-432) 3.8		
<i>Arial Ne</i>		ПОДПИСИ ГЕОГРАФИЧЕСКИХ НАЗВАНИЙ (Д-432) 5.0		
<i>Arial</i>		ПОДПИСИ ГЕОГРАФИЧЕСКИХ НАЗВАНИЙ (Д-432) 6.8		
<i>Arial</i>		ПОДПИСИ ГЕОГРАФИЧЕСКИХ НАЗВАНИЙ (Д-432) 7.2		
<i>Arial Narrow</i>		ПОДПИСИ ГЕОГРАФИЧЕСКИХ НАЗВАНИЙ (Д-432) 2.8V		
<i>Arial Narrow</i>		ПОДПИСИ ГЕОГРАФИЧЕСКИХ НАЗВАНИЙ (Д-432) 3.0V		
<i>Arial Narrow</i>		ПОДПИСИ ГЕОГРАФИЧЕСКИХ НАЗВАНИЙ (Д-432) 3.5V		
<i>Arial Narrow</i>		ПОДПИСИ ГЕОГРАФИЧЕСКИХ НАЗВАНИЙ (Д-432) 3.8V		
<i>Arial Nar</i>		ПОДПИСИ ГЕОГРАФИЧЕСКИХ НАЗВАНИЙ (Д-432) 5.0V		
<i>Arial N</i>		ПОДПИСИ ГЕОГРАФИЧЕСКИХ НАЗВАНИЙ (Д-432) 6.8V		

Вид	Код	Название	Локализация	Семантика
Arial 1		ПОДПИСИ ГЕОГРАФИЧЕСКИХ НАЗВАНИЙ (Д-432) 7.2V		
D631		ПОДПИСИ ГЕОГРАФИЧЕСКИХ НАЗВАНИЙ (Д-631) 1.6V		
D631		ПОДПИСИ ГЕОГРАФИЧЕСКИХ НАЗВАНИЙ (Д-631) 1.8V		
D631		ПОДПИСИ ГЕОГРАФИЧЕСКИХ НАЗВАНИЙ (Д-631) 2.1V		
D631		ПОДПИСИ ГЕОГРАФИЧЕСКИХ НАЗВАНИЙ (Д-631) 2.4V		
D631	91080000	ПОДПИСИ ГЕОГРАФИЧЕСКИХ НАЗВАНИЙ (Д-631) 2.6V	подпись	СОБСТВЕННОЕ НАЗВАНИЕ, ТЕКСТ ПОДПИСИ ВЫСОТА ШРИФТА** ТИП ПОДПИСИ** НОМЕР СЛЕДУЮЩЕЙ СОСТАВНОЙ ЧАСТИ НОМЕР ОБЪЕКТА (ВЗАИМНАЯ ССЫЛКА)
D631		ПОДПИСИ ГЕОГРАФИЧЕСКИХ НАЗВАНИЙ (Д-631) 2.8V		
D631		ПОДПИСИ ГЕОГРАФИЧЕСКИХ НАЗВАНИЙ (Д-631) 3.4V		
D631		ПОДПИСИ ГЕОГРАФИЧЕСКИХ НАЗВАНИЙ (Д-631) 3.6V		
D631		ПОДПИСИ ГЕОГРАФИЧЕСКИХ НАЗВАНИЙ (Д-631) 3.8V		

Вид	Код	Название	Локализация	Семантика
D631		ПОДПИСИ ГЕОГРАФИЧЕСКИХ НАЗВАНИЙ (Д-631) 1.6		
D631		ПОДПИСИ ГЕОГРАФИЧЕСКИХ НАЗВАНИЙ (Д-631) 1.8		
D631		ПОДПИСИ ГЕОГРАФИЧЕСКИХ НАЗВАНИЙ (Д-631) 2.1		
D631		ПОДПИСИ ГЕОГРАФИЧЕСКИХ НАЗВАНИЙ (Д-631) 2.4		
D631		ПОДПИСИ ГЕОГРАФИЧЕСКИХ НАЗВАНИЙ (Д-631) 2.6		
D631		ПОДПИСИ ГЕОГРАФИЧЕСКИХ НАЗВАНИЙ (Д-631) 2.8		
D631		ПОДПИСИ ГЕОГРАФИЧЕСКИХ НАЗВАНИЙ (Д-631) 3.4		
D631		ПОДПИСИ ГЕОГРАФИЧЕСКИХ НАЗВАНИЙ (Д-631) 3.6		
D631		ПОДПИСИ ГЕОГРАФИЧЕСКИХ НАЗВАНИЙ (Д-631) 3.8		
D631		ПОДПИСИ ГЕОГРАФИЧЕСКИХ НАЗВАНИЙ (Д-631) 1.4		

Вид	Код	Название	Локализация	Семантика
0631		ПОДПИСИ ГЕОГРАФИЧЕСКИХ НАЗВАНИЙ (Д-631) 1.4V		
0631		ПОДПИСИ ГЕОГРАФИЧЕСКИХ НАЗВАНИЙ (Д-631) синий 1.4		
0631		ПОДПИСИ ГЕОГРАФИЧЕСКИХ НАЗВАНИЙ (Д-631) синий 1.6		
0631		ПОДПИСИ ГЕОГРАФИЧЕСКИХ НАЗВАНИЙ (Д-631) синий 1.8		
0631		ПОДПИСИ ГЕОГРАФИЧЕСКИХ НАЗВАНИЙ (Д-631) синий 2.1		
0631	91082000	ПОДПИСИ ГЕОГРАФИЧЕСКИХ НАЗВАНИЙ (Д-631) синий 2.4	подпись	СОБСТВЕННОЕ НАЗВАНИЕ, ТЕКСТ ПОДПИСИ ВЫСОТА ШРИФТА** ТИП ПОДПИСИ** НОМЕР СЛЕДУЮЩЕЙ СОСТАВНОЙ ЧАСТИ НОМЕР ОБЪЕКТА (ВЗАИМНАЯ ССЫЛКА)
0631		ПОДПИСИ ГЕОГРАФИЧЕСКИХ НАЗВАНИЙ (Д-631) синий 1.4V		
0631		ПОДПИСИ ГЕОГРАФИЧЕСКИХ НАЗВАНИЙ (Д-631) синий 1.6V		
0631		ПОДПИСИ ГЕОГРАФИЧЕСКИХ НАЗВАНИЙ (Д-631) синий 1.8V		
0631		ПОДПИСИ ГЕОГРАФИЧЕСКИХ НАЗВАНИЙ (Д-631) синий 2.0V		

Вид	Код	Название	Локализация	Семантика
D631		ПОДПИСИ ГЕОГРАФИЧЕСКИХ НАЗВАНИЙ (Д-631) синий 2.1V		
D631		ПОДПИСИ ГЕОГРАФИЧЕСКИХ НАЗВАНИЙ (Д-631) синий 2.4V		
D631		ПОДПИСИ ГЕОГРАФИЧЕСКИХ НАЗВАНИЙ (Д-631) синий 2.6V		
D631		ПОДПИСИ ГЕОГРАФИЧЕСКИХ НАЗВАНИЙ (Д-631) синий 2.8V		
D631		ПОДПИСИ ГЕОГРАФИЧЕСКИХ НАЗВАНИЙ (Д-631) синий 3.4V		
D631		ПОДПИСИ ГЕОГРАФИЧЕСКИХ НАЗВАНИЙ (Д-631) синий 3.6V		
D631		ПОДПИСИ ГЕОГРАФИЧЕСКИХ НАЗВАНИЙ (Д-631) синий 3.8V		
D631		ПОДПИСИ ГЕОГРАФИЧЕСКИХ НАЗВАНИЙ (Д-631) синий 4.0V		
D631		ПОДПИСИ ГЕОГРАФИЧЕСКИХ НАЗВАНИЙ (Д-631) синий 4.5V		
D631		ПОДПИСИ ГЕОГРАФИЧЕСКИХ НАЗВАНИЙ (Д-631) синий 5.3V		



Вид	Код	Название	Локализация	Семантика
D631		ПОДПИСИ ГЕОГРАФИЧЕСКИХ НАЗВАНИЙ (Д-631) синий 6.0V		
D631		ПОДПИСИ ГЕОГРАФИЧЕСКИХ НАЗВАНИЙ (Д-631) синий 7.0V		
D631		ПОДПИСИ ГЕОГРАФИЧЕСКИХ НАЗВАНИЙ (Д-631) синий 5.0V		
D631		ПОДПИСИ ГЕОГРАФИЧЕСКИХ НАЗВАНИЙ (Д-631) синий 1.2		
D631		ПОДПИСИ ГЕОГРАФИЧЕСКИХ НАЗВАНИЙ (Д-631) синий 1.2V		
D631		ПОДПИСИ ГЕОГРАФИЧЕСКИХ НАЗВАНИЙ (Д-631) синий 2.0		
D631		ПОДПИСИ ГЕОГРАФИЧЕСКИХ НАЗВАНИЙ (Д-631) синий 2.6		
D631		ПОДПИСИ ГЕОГРАФИЧЕСКИХ НАЗВАНИЙ (Д-631) синий 2.8		
D631		ПОДПИСИ ГЕОГРАФИЧЕСКИХ НАЗВАНИЙ (Д-631) синий 3.4		
D631		ПОДПИСИ ГЕОГРАФИЧЕСКИХ НАЗВАНИЙ (Д-631) синий 3.6		

Вид	Код	Название	Локализация	Семантика
D631		ПОДПИСИ ГЕОГРАФИЧЕСКИХ НАЗВАНИЙ (Д-631) синий 3.8		
D631		ПОДПИСИ ГЕОГРАФИЧЕСКИХ НАЗВАНИЙ (Д-631) синий 4.0		
D631		ПОДПИСИ ГЕОГРАФИЧЕСКИХ НАЗВАНИЙ (Д-631) синий 4.5		
D631		ПОДПИСИ ГЕОГРАФИЧЕСКИХ НАЗВАНИЙ (Д-631) синий 5.0		
D631		ПОДПИСИ ГЕОГРАФИЧЕСКИХ НАЗВАНИЙ (Д-631) синий 5.3		
D631		ПОДПИСИ ГЕОГРАФИЧЕСКИХ НАЗВАНИЙ (Д-631) синий 6.0		
D631		ПОДПИСИ ГЕОГРАФИЧЕСКИХ НАЗВАНИЙ (Д-631) синий 7.0		
1A31		ПОДПИСИ ГЕОГРАФИЧЕСКИХ НАЗВАНИЙ (Д-631) синий 1.1		
1A31		ПОДПИСИ ГЕОГРАФИЧЕСКИХ НАЗВАНИЙ (Д-631) синий 1.1V		
Times New Roman	91090000	ПОДПИСИ ГЕОГРАФИЧЕСКИХ НАЗВАНИЙ (ЛМ-131) 1.4	подпись	СОБСТВЕННОЕ НАЗВАНИЕ, ТЕКСТ ПОДПИСИ ВЫСОТА ШРИФТА** ТИП ПОДПИСИ** НОМЕР СЛЕДУЮЩЕЙ СОСТАВНОЙ ЧАСТИ НОМЕР ОБЪЕКТА (ВЗАИМНАЯ ССЫЛКА)

Вид	Код	Название	Локализация	Семантика
<i>Times New Roman</i>		ПОДПИСИ ГЕОГРАФИЧЕСКИХ НАЗВАНИЙ (ЛМ-131) 1.4V		
Times New Roman		ПОДПИСИ ГЕОГРАФИЧЕСКИХ НАЗВАНИЙ (ЛМ-131) 1.6		
<i>Times New Roman</i>		ПОДПИСИ ГЕОГРАФИЧЕСКИХ НАЗВАНИЙ (ЛМ-131) 1.6V		
Times New Roman		ПОДПИСИ ГЕОГРАФИЧЕСКИХ НАЗВАНИЙ (ЛМ-131) 1.8		
<i>Times New Roman</i>		ПОДПИСИ ГЕОГРАФИЧЕСКИХ НАЗВАНИЙ (ЛМ-131) 1.8V		
Times New Rom		ПОДПИСИ ГЕОГРАФИЧЕСКИХ НАЗВАНИЙ (ЛМ-131) 2.0		
<i>Times New Roman</i>		ПОДПИСИ ГЕОГРАФИЧЕСКИХ НАЗВАНИЙ (ЛМ-131) 2.0V		
Times New R		ПОДПИСИ ГЕОГРАФИЧЕСКИХ НАЗВАНИЙ (ЛМ-131) 2.5		
<i>Times New Rr</i>		ПОДПИСИ ГЕОГРАФИЧЕСКИХ НАЗВАНИЙ (ЛМ-131) 2.5V		
Times New		ПОДПИСИ ГЕОГРАФИЧЕСКИХ НАЗВАНИЙ (ЛМ-131) 3.0		

Вид	Код	Название	Локализация	Семантика
<i>Times New</i>		ПОДПИСИ ГЕОГРАФИЧЕСКИХ НАЗВАНИЙ (Лм-131) 3.0V		
Times Ne		ПОДПИСИ ГЕОГРАФИЧЕСКИХ НАЗВАНИЙ (Лм-131) 3.5		
<i>Times Nev</i>		ПОДПИСИ ГЕОГРАФИЧЕСКИХ НАЗВАНИЙ (Лм-131) 3.5V		
Times N		ПОДПИСИ ГЕОГРАФИЧЕСКИХ НАЗВАНИЙ (Лм-131) 4.0		
<i>Times Ne</i>		ПОДПИСИ ГЕОГРАФИЧЕСКИХ НАЗВАНИЙ (Лм-131) 4.0V		
Times		ПОДПИСИ ГЕОГРАФИЧЕСКИХ НАЗВАНИЙ (Лм-131) 5.0		
<i>Times T</i>		ПОДПИСИ ГЕОГРАФИЧЕСКИХ НАЗВАНИЙ (Лм-131) 5.0V		
Times		ПОДПИСИ ГЕОГРАФИЧЕСКИХ НАЗВАНИЙ (Лм-131) 6.0		
<i>Times</i>		ПОДПИСИ ГЕОГРАФИЧЕСКИХ НАЗВАНИЙ (Лм-131) 6.0V		
Arial Narrow	91120000	ПОДПИСИ ГЕОГРАФИЧЕСКИХ НАЗВАНИЙ (P-112) 2.0	подпись	СОБСТВЕННОЕ НАЗВАНИЕ, ТЕКСТ ПОДПИСИ ВЫСОТА ШРИФТА** ТИП ПОДПИСИ** НОМЕР СЛЕДУЮЩЕЙ СОСТАВНОЙ ЧАСТИ НОМЕР ОБЪЕКТА (ВЗАИМНАЯ ССЫЛКА)

Вид	Код	Название	Локализация	Семантика
Arial Narrow		ПОДПИСИ ГЕОГРАФИЧЕСКИХ НАЗВАНИЙ (P-112) 2.0V		
Arial Narrow  Arial Narrow	91130000	ПОДПИСИ ГЕОГРАФИЧЕСКИХ НАЗВАНИЙ (P-131) 1.3  ПОДПИСИ ГЕОГРАФИЧЕСКИХ НАЗВАНИЙ (P-131) 1.3V	подпись	СОБСТВЕННОЕ НАЗВАНИЕ, ТЕКСТ ПОДПИСИ ВЫСОТА ШРИФТА** ТИП ПОДПИСИ** НОМЕР СЛЕДУЮЩЕЙ СОСТАВНОЙ ЧАСТИ НОМЕР ОБЪЕКТА (ВЗАИМНАЯ ССЫЛКА)
Arial Narrow  Arial Narrow	91170000	ПОДПИСИ ГЕОГРАФИЧЕСКИХ НАЗВАНИЙ (T-132) 2.0  ПОДПИСИ ГЕОГРАФИЧЕСКИХ НАЗВАНИЙ (T-132) 2.0V	подпись	СОБСТВЕННОЕ НАЗВАНИЕ, ТЕКСТ ПОДПИСИ ВЫСОТА ШРИФТА** ТИП ПОДПИСИ** НОМЕР СЛЕДУЮЩЕЙ СОСТАВНОЙ ЧАСТИ НОМЕР ОБЪЕКТА (ВЗАИМНАЯ ССЫЛКА)
Times New Rom  Times New l  Times New Roman  Times New R  Times Nev	91190000	ПОДПИСИ ГЕОГРАФИЧЕСКИХ НАЗВАНИЙ (Ч-122) 2.4  ПОДПИСИ ГЕОГРАФИЧЕСКИХ НАЗВАНИЙ (Ч-122) 3.2  ПОДПИСИ ГЕОГРАФИЧЕСКИХ НАЗВАНИЙ (Ч-122) 2.4V  ПОДПИСИ ГЕОГРАФИЧЕСКИХ НАЗВАНИЙ (Ч-122) 3.2V  ПОДПИСИ ГЕОГРАФИЧЕСКИХ НАЗВАНИЙ (Ч-122) 4.2V	подпись	СОБСТВЕННОЕ НАЗВАНИЕ, ТЕКСТ ПОДПИСИ ВЫСОТА ШРИФТА** ТИП ПОДПИСИ** НОМЕР СЛЕДУЮЩЕЙ СОСТАВНОЙ ЧАСТИ НОМЕР ОБЪЕКТА (ВЗАИМНАЯ ССЫЛКА)

Вид	Код	Название	Локализация	Семантика
Times Ne		ПОДПИСИ ГЕОГРАФИЧЕСКИХ НАЗВАНИЙ (Ч-122) 4.2		
Times New Rom	91200000	ПОДПИСИ ГЕОГРАФИЧЕСКИХ НАЗВАНИЙ (Ч-131) 2.1	подпись	СОБСТВЕННОЕ НАЗВАНИЕ, ТЕКСТ ПОДПИСИ ВЫСОТА ШРИФТА** ТИП ПОДПИСИ** НОМЕР СЛЕДУЮЩЕЙ СОСТАВНОЙ ЧАСТИ НОМЕР ОБЪЕКТА (ВЗАИМНАЯ ССЫЛКА)
<i>Times New Romr</i>		ПОДПИСИ ГЕОГРАФИЧЕСКИХ НАЗВАНИЙ (Ч-131) 2.1V		
Times New Roman		ПОДПИСИ ГЕОГРАФИЧЕСКИХ НАЗВАНИЙ (Ч-131) 1.6		
<i>Times New Roman</i>		ПОДПИСИ ГЕОГРАФИЧЕСКИХ НАЗВАНИЙ (Ч-131) 1.6V		
Times New		ПОДПИСИ ГЕОГРАФИЧЕСКИХ НАЗВАНИЙ (Ч-131) 2.8		
<i>Times New P</i>	ПОДПИСИ ГЕОГРАФИЧЕСКИХ НАЗВАНИЙ (Ч-131) 2.8V			
Times New Roman	91270000	ПОДПИСИ ГЕОГРАФИЧЕСКИХ НАЗВАНИЙ (Ч-231) 1.4	подпись	СОБСТВЕННОЕ НАЗВАНИЕ, ТЕКСТ ПОДПИСИ ВЫСОТА ШРИФТА** ТИП ПОДПИСИ** НОМЕР СЛЕДУЮЩЕЙ СОСТАВНОЙ ЧАСТИ НОМЕР ОБЪЕКТА (ВЗАИМНАЯ ССЫЛКА)
<i>Times New Roman</i>		ПОДПИСИ ГЕОГРАФИЧЕСКИХ НАЗВАНИЙ (Ч-231) 1.4V		
Times New Rom		ПОДПИСИ ГЕОГРАФИЧЕСКИХ НАЗВАНИЙ (Ч-231) 2.1		

Вид	Код	Название	Локализация	Семантика
<i>Times New Rom</i>		ПОДПИСИ ГЕОГРАФИЧЕСКИХ НАЗВАНИЙ (Ч-231) 2.1V		
Times New l		ПОДПИСИ ГЕОГРАФИЧЕСКИХ НАЗВАНИЙ (Ч-231) 2.7		
<i>Times New R</i>		ПОДПИСИ ГЕОГРАФИЧЕСКИХ НАЗВАНИЙ (Ч-231) 2.7V		
Times New F		ПОДПИСИ ГЕОГРАФИЧЕСКИХ НАЗВАНИЙ (Ч-231) 3.1		
<i>Times New</i>		ПОДПИСИ ГЕОГРАФИЧЕСКИХ НАЗВАНИЙ (Ч-231) 3.1V		
Times Ne		ПОДПИСИ ГЕОГРАФИЧЕСКИХ НАЗВАНИЙ (Ч-231) 3.5		
<i>Times Nev</i>		ПОДПИСИ ГЕОГРАФИЧЕСКИХ НАЗВАНИЙ (Ч-231) 3.5V		
Times N		ПОДПИСИ ГЕОГРАФИЧЕСКИХ НАЗВАНИЙ (Ч-231) 4.0		
<i>Times Ne</i>		ПОДПИСИ ГЕОГРАФИЧЕСКИХ НАЗВАНИЙ (Ч-231) 4.0V		
Times		ПОДПИСИ ГЕОГРАФИЧЕСКИХ НАЗВАНИЙ (Ч-231) 5.2		


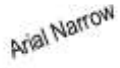








Вид	Код	Название	Локализация	Семантика
<p><i>Times</i></p> <p><b>Times</b></p> <p><i>Times</i></p>		<p>ПОДПИСИ ГЕОГРАФИЧЕСКИХ НАЗВАНИЙ (Ч-231) 5.2V</p> <p>ПОДПИСИ ГЕОГРАФИЧЕСКИХ НАЗВАНИЙ (Ч-231) 6.0</p> <p>ПОДПИСИ ГЕОГРАФИЧЕСКИХ НАЗВАНИЙ (Ч-231) 6.0V</p>		
<p><i>Times New Roman</i></p> <p><i>Times New Roman</i></p> <p><i>Times New Roman</i></p> <p><i>Times New Roman</i></p> <p><i>Times New Roman</i></p> <p><i>Times New Roman</i></p> <p><i>Times New Roman</i></p>	91280000	<p>ПОДПИСИ ГЕОГРАФИЧЕСКИХ НАЗВАНИЙ (Л-431) 1.4</p> <p>ПОДПИСИ ГЕОГРАФИЧЕСКИХ НАЗВАНИЙ (Л-431) 1.4V</p> <p>ПОДПИСИ ГЕОГРАФИЧЕСКИХ НАЗВАНИЙ (Л-431) 1.6</p> <p>ПОДПИСИ ГЕОГРАФИЧЕСКИХ НАЗВАНИЙ (Л-431) 1.6V</p> <p>ПОДПИСИ ГЕОГРАФИЧЕСКИХ НАЗВАНИЙ (Л-431) 2.0</p> <p>ПОДПИСИ ГЕОГРАФИЧЕСКИХ НАЗВАНИЙ (Л-431) 2.0V</p> <p>ПОДПИСИ ГЕОГРАФИЧЕСКИХ НАЗВАНИЙ (Л-431) 2.5</p>	подпись	<p>СОБСТВЕННОЕ НАЗВАНИЕ, ТЕКСТ ПОДПИСИ ВЫСОТА ШРИФТА** ТИП ПОДПИСИ** НОМЕР СЛЕДУЮЩЕЙ СОСТАВНОЙ ЧАСТИ НОМЕР ОБЪЕКТА (ВЗАИМНАЯ ССЫЛКА)</p>














Вид	Код	Название	Локализация	Семантика
<i>Times New Roman</i>		ПОДПИСИ ГЕОГРАФИЧЕСКИХ НАЗВАНИЙ (Л-431) 2.5V		
<i>Times New</i>		ПОДПИСИ ГЕОГРАФИЧЕСКИХ НАЗВАНИЙ (Л-431) 3.0		
<i>Times New I</i>		ПОДПИСИ ГЕОГРАФИЧЕСКИХ НАЗВАНИЙ (Л-431) 3.0V		
<i>Times Ne</i>		ПОДПИСИ ГЕОГРАФИЧЕСКИХ НАЗВАНИЙ (Л-431) 3.5		
<i>Times New</i>		ПОДПИСИ ГЕОГРАФИЧЕСКИХ НАЗВАНИЙ (Л-431) 3.5V		
<i>Times N</i>		ПОДПИСИ ГЕОГРАФИЧЕСКИХ НАЗВАНИЙ (Л-431) 4.0		
<i>Times Ne</i>		ПОДПИСИ ГЕОГРАФИЧЕСКИХ НАЗВАНИЙ (Л-431) 4.0V		
<i>Times</i>		ПОДПИСИ ГЕОГРАФИЧЕСКИХ НАЗВАНИЙ (Л-431) 5.0		
<i>Times I</i>		ПОДПИСИ ГЕОГРАФИЧЕСКИХ НАЗВАНИЙ (Л-431) 5.0V		
<i>Times</i>		ПОДПИСИ ГЕОГРАФИЧЕСКИХ НАЗВАНИЙ (Л-431) 6.0		

Вид	Код	Название	Локализация	Семантика
<i>Times</i>		ПОДПИСИ ГЕОГРАФИЧЕСКИХ НАЗВАНИЙ (Л-431) 6.0V		
<i>Times New Roman</i>  <i>Times New Roman</i>	92020000	ПОЯСНИТЕЛЬНЫЕ ПОДПИСИ И ХАРАКТЕРИСТИКИ (Бм-431) 1.4  ПОЯСНИТЕЛЬНЫЕ ПОДПИСИ И ХАРАКТЕРИСТИКИ (Бм-431) 1.4V	подпись	СОБСТВЕННОЕ НАЗВАНИЕ, ТЕКСТ ПОДПИСИ ВЫСОТА ШРИФТА** ТИП ПОДПИСИ** НОМЕР СЛЕДУЮЩЕЙ СОСТАВНОЙ ЧАСТИ НОМЕР ОБЪЕКТА (ВЗАИМНАЯ ССЫЛКА)
<i>Times New Roman</i>  <i>Times New Roman</i>	92022000	ПОЯСНИТЕЛЬНЫЕ ПОДПИСИ И ХАРАКТЕРИСТИКИ (Бм-431) синий 1.4  ПОЯСНИТЕЛЬНЫЕ ПОДПИСИ И ХАРАКТЕРИСТИКИ (Бм-431) синий 1.4V	подпись	СОБСТВЕННОЕ НАЗВАНИЕ, ТЕКСТ ПОДПИСИ ВЫСОТА ШРИФТА** ТИП ПОДПИСИ** НОМЕР СЛЕДУЮЩЕЙ СОСТАВНОЙ ЧАСТИ НОМЕР ОБЪЕКТА (ВЗАИМНАЯ ССЫЛКА)
<i>Arial Narrow</i>  <i>Arial Narrow</i>	92120000	ПОЯСНИТЕЛЬНЫЕ ПОДПИСИ И ХАРАКТЕРИСТИКИ (P-112) 2.8  ПОЯСНИТЕЛЬНЫЕ ПОДПИСИ И ХАРАКТЕРИСТИКИ (P-112) 2.8V	подпись	СОБСТВЕННОЕ НАЗВАНИЕ, ТЕКСТ ПОДПИСИ ВЫСОТА ШРИФТА** ТИП ПОДПИСИ** НОМЕР СЛЕДУЮЩЕЙ СОСТАВНОЙ ЧАСТИ НОМЕР ОБЪЕКТА (ВЗАИМНАЯ ССЫЛКА)
<i>Arial</i>  <i>Arial</i>  <i>Arial</i>  <i>Arial</i>	92140000	ПОЯСНИТЕЛЬНЫЕ ПОДПИСИ И ХАРАКТЕРИСТИКИ (P-151) 1.2  ПОЯСНИТЕЛЬНЫЕ ПОДПИСИ И ХАРАКТЕРИСТИКИ (P-151) 1.5  ПОЯСНИТЕЛЬНЫЕ ПОДПИСИ И ХАРАКТЕРИСТИКИ (P-151) 1.8  ПОЯСНИТЕЛЬНЫЕ ПОДПИСИ И ХАРАКТЕРИСТИКИ (P-151) 2.4	подпись	СОБСТВЕННОЕ НАЗВАНИЕ, ТЕКСТ ПОДПИСИ ВЫСОТА ШРИФТА** ТИП ПОДПИСИ** НОМЕР СЛЕДУЮЩЕЙ СОСТАВНОЙ ЧАСТИ НОМЕР ОБЪЕКТА (ВЗАИМНАЯ ССЫЛКА)

Вид	Код	Название	Локализация	Семантика
Arial		ПОЯСНИТЕЛЬНЫЕ ПОДПИСИ И ХАРАКТЕРИСТИКИ (P-151) 1.2V		
Arial		ПОЯСНИТЕЛЬНЫЕ ПОДПИСИ И ХАРАКТЕРИСТИКИ (P-151) 1.5V		
Arial		ПОЯСНИТЕЛЬНЫЕ ПОДПИСИ И ХАРАКТЕРИСТИКИ (P-151) 1.8V		
Arial		ПОЯСНИТЕЛЬНЫЕ ПОДПИСИ И ХАРАКТЕРИСТИКИ (P-151) 2.4V		
Arial		ПОЯСНИТЕЛЬНЫЕ ПОДПИСИ И ХАРАКТЕРИСТИКИ (P-151) 2.0		
Arial		ПОЯСНИТЕЛЬНЫЕ ПОДПИСИ И ХАРАКТЕРИСТИКИ (P-151) 2.0V		
Arial	92142000	ПОЯСНИТЕЛЬНЫЕ ПОДПИСИ И ХАРАКТЕРИСТИКИ (P-151) синий 1.8V  ПОЯСНИТЕЛЬНЫЕ ПОДПИСИ И ХАРАКТЕРИСТИКИ (P-151) синий 1.8	подпись	СОБСТВЕННОЕ НАЗВАНИЕ, ТЕКСТ ПОДПИСИ ВЫСОТА ШРИФТА** ТИП ПОДПИСИ** НОМЕР СЛЕДУЮЩЕЙ СОСТАВНОЙ ЧАСТИ НОМЕР ОБЪЕКТА (ВЗАИМНАЯ ССЫЛКА)
Arial Narrow	92170000	ПОЯСНИТЕЛЬНЫЕ ПОДПИСИ И ХАРАКТЕРИСТИКИ (T-132) 1.5  ПОЯСНИТЕЛЬНЫЕ ПОДПИСИ И ХАРАКТЕРИСТИКИ (T-132) 2.5	подпись	СОБСТВЕННОЕ НАЗВАНИЕ, ТЕКСТ ПОДПИСИ ВЫСОТА ШРИФТА** ТИП ПОДПИСИ** НОМЕР СЛЕДУЮЩЕЙ СОСТАВНОЙ ЧАСТИ НОМЕР ОБЪЕКТА (ВЗАИМНАЯ ССЫЛКА)

Вид	Код	Название	Локализация	Семантика
 		ПОЯСНИТЕЛЬНЫЕ ПОДПИСИ И ХАРАКТЕРИСТИКИ (T-132) 1.5V  ПОЯСНИТЕЛЬНЫЕ ПОДПИСИ И ХАРАКТЕРИСТИКИ (T-132) 2.5V		
 	92171000	ПОЯСНИТЕЛЬНЫЕ ПОДПИСИ И ХАРАКТЕРИСТИКИ (T-132) темно-оливковый 1.5V  ПОЯСНИТЕЛЬНЫЕ ПОДПИСИ И ХАРАКТЕРИСТИКИ (T-132) темно-оливковый 1.5	подпись	СОБСТВЕННОЕ НАЗВАНИЕ, ТЕКСТ ПОДПИСИ ВЫСОТА ШРИФТА** ТИП ПОДПИСИ** НОМЕР СЛЕДУЮЩЕЙ СОСТАВНОЙ ЧАСТИ НОМЕР ОБЪЕКТА (ВЗАИМНАЯ ССЫЛКА)
 	92172000	ПОЯСНИТЕЛЬНЫЕ ПОДПИСИ И ХАРАКТЕРИСТИКИ (T-132) синий 1.5  ПОЯСНИТЕЛЬНЫЕ ПОДПИСИ И ХАРАКТЕРИСТИКИ (T-132) синий 1.5V	подпись	СОБСТВЕННОЕ НАЗВАНИЕ, ТЕКСТ ПОДПИСИ ВЫСОТА ШРИФТА** ТИП ПОДПИСИ** НОМЕР СЛЕДУЮЩЕЙ СОСТАВНОЙ ЧАСТИ НОМЕР ОБЪЕКТА (ВЗАИМНАЯ ССЫЛКА)
15 ОБЪЕКТЫ ДЛЯ КАРТОИЗДАНИЯ				
	22121100	ГРАНИЦЫ ФИРНОВЫХ ПОЛЕЙ	линейный	
	31135000	ГРАНИЦЫ СТРОЯЩИХСЯ ВОДОХРАНИЛИЩ, ЗОН ЗАТОПЛЕНИЯ, РАЗЛИВОВ РЕК И ОЗЕР	линейный	
16 ОКРАСКА ГРАНИЦ				
	81140100	ОКРАСКА ГРАНИЦ	линейный	ТИП ГРАНИЦ КОД ЦВЕТА
	81140300	ОКРАСКА ГОСУДАРСТВЕННЫХ ГРАНИЦ НЕУСТАНОВЛЕННЫХ	линейный	КОД ЦВЕТА
17 ЗАПОЛНЯЮЩИЕ ЗНАКИ				

Вид	Код	Название	Локализация	Семантика
	79340000	ЗНАЧОК МОРСКОГО ЖЕЛЕЗНОДОРОЖНО ГО ПАРОМА	векторный	
	79350000	ЗНАЧОК МОРСКОГО АВТОМОБИЛЬНОГО ПАРОМА	векторный	
	79410000	ЗНАЧОК "СТОЛИЦЫ ИНОСТРАННЫХ ГОСУДАРСТВ"	точечный	
	79420000	ЗНАЧОК "СТОЛИЦА РФ"	точечный	
	79430000	ЗНАЧОК "ЦЕНТРЫ ВЛАДЕНИЙ"	точечный	
	79440000	ЗНАЧОК "ЦЕНТРЫ СУБЪЕКТОВ РФ"	точечный	
	79758000	УЧАСТКИ БОЛОТ	площадной	
	79759000	УЧАСТКИ СОЛОНЧАКОВ	площадной	
	79811000	ЗНАК ГОСУДАРСТВЕННОЙ ГРАНИЦЫ - ТОНКАЯ ЛИНИЯ	линейный	
18 ГРАНИЦЫ (ОТДЕЛЬНЫЕ УЧАСТКИ)				
 	81140000	ОТДЕЛЬНЫЕ УЧАСТКИ ГРАНИЦ (ГОСУДАРСТВЕН- НЫХ)  ОТДЕЛЬНЫЕ УЧАСТКИ ГРАНИЦ (ПОЛЯРНЫХ ВЛАДЕНИЙ)  ОТДЕЛЬНЫЕ УЧАСТКИ ГРАНИЦ (ТЕРРИТОРИАЛЬ- НЫХ ВОД)	линейный	ТИП ГРАНИЦ**

Вид	Код	Название	Локализация	Семантика
/				