

ЦИФРОВЫЕ ОБЗОРНО-ГЕОГРАФИЧЕСКИЕ КАРТЫ
КЛАССИФИКАТОР СЛОЕВ, СЕМАНТИЧЕСКИХ ХАРАКТЕРИСТИК,
ОБЪЕКТОВ ОБЗОРНО-ГЕОГРАФИЧЕСКИХ КАРТ МАСШТАБА
1: 1 000 000

Москва, 2013 г.

ОГЛАВЛЕНИЕ

1. ВВЕДЕНИЕ.....	3
2. ОПИСАНИЕ СТРУКТУРЫ КЛАССИФИКАТОРА.....	4
3. СЛОИ КЛАССИФИКАТОРА.....	5
СПИСОК СЕМАНТИЧЕСКИХ ХАРАКТЕРИСТИК КЛАССИФИКАТОРА	21
ПЕРЕЧЕНЬ ОБЪЕКТОВ КЛАССИФИКАТОРА	36

1. ВВЕДЕНИЕ

Классификатор 1mOGK13g.rsc предназначен для создания цифровых обзорно-географических карт масштаба 1: 1 000 000.

По своему содержанию Классификатор представляет собой систематизированный по иерархическому методу перечень кодовых обозначений элементов и объектов местности и плана, а также признаков, характеризующих свойства этих объектов.

За основу классификаторов принято информационное картографическое обеспечение "ИКО 2008", утвержденное Начальником ВТУ ГШ РФ в 2008 г. и введенное в действие с 24.10.2008 г.

Классификатор и отчет по нему создан компанией ЗАО Конструкторское бюро «Панорама». Перепечатывание материалов допускается только с письменного разрешения авторов.

2. ОПИСАНИЕ СТРУКТУРЫ КЛАССИФИКАТОРА

Классификатор состоит из описания слоев, семантических характеристик и перечня объектов.

Условные знаки Классификатора передают форму, размеры, местоположение, а также некоторые качественные и количественные характеристики объектов местности. По характеру локализации объекты подразделяются на внемасштабные, линейные и площадные.

Внемасштабные - объекты, не выражающиеся в масштабе карты. Могут быть точечными (метрическое описание представлено координатой одной точки) и векторными (метрическое описание представлено координатами двух точек, определяющих ориентирование условного знака на местности).

Площадные - объекты, выражающиеся в масштабе карты, метрическое описание которых представлено последовательностью координат точек их замкнутых контуров.

Линейные – объекты, метрическое описание которых представлено последовательностью координат их точек.

3. СЛОИ КЛАССИФИКАТОРА

Все объекты распределены по слоям по их принадлежности к элементам содержания топографического плана.

Подробное описание слоев приведено в таблице 1. Описание каждого слоя содержит следующее описание: номер, название и ключ слоя, а также список объектов, принадлежащих слою.

Цифры в скобках после имени объекта обозначают уникальный ключ типа объекта.

Таблица 1 – Описание слоев

№	Название	Короткое имя (ключ)	Объекты
0	СИСТЕМНЫЙ	SYSTEM	ВЫДЕЛЕНИЕ ЛИНЕЙНЫХ (L1000000001) ВЫДЕЛЕНИЕ ПЛОЩАДНЫХ (S1000000002) ВЫДЕЛЕНИЕ ТОЧЕЧНЫХ (P1000000003) ВЫДЕЛЕНИЕ ПОДПИСЕЙ (T1000000004) ВЫДЕЛЕНИЕ ВЕКТОРНЫХ (V1000000005) ВЫДЕЛЕНИЕ ШАБЛОНОВ (C1000000006) СЛУЖЕБНЫЙ ОБЪЕКТ (L1000000007) СЛУЖЕБНЫЙ ОБЪЕКТ (L1000000008) СЛУЖЕБНЫЙ ОБЪЕКТ (L1000000009) СЛУЖЕБНЫЙ ОБЪЕКТ (L1000000010) СЛУЖЕБНЫЙ ОБЪЕКТ (L1000000011) СЛУЖЕБНЫЙ ОБЪЕКТ (L1000000012) СЛУЖЕБНЫЙ ОБЪЕКТ (L1000000013) СЛУЖЕБНЫЙ ОБЪЕКТ (L1000000014)
1	РАСТИТЕЛЬНОСТЬ (ЗАЛИВКА), ТАКЫРЫ	VegetationAreas	ДРЕВЕСНАЯ РАСТИТЕЛЬНОСТЬ (S0071100000) ЛЕСА (S0071111000) ПАЛЬМОВЫЕ РОЩИ (S007111117) САДЫ ФРУКТОВЫЕ И ЦИТРУСОВЫЕ (S0071123000) ТАКЫРЫ (S0072240000)
2	РАСТИТЕЛЬНОСТЬ	Vegetation	МАНГРОВЫЕ ЗАРОСЛИ (S0071213000)
3	РЕЛЬЕФ СУШИ	Relief	ГОРИЗОНТАЛИ ОСНОВНЫЕ (L0021200000) ГОРИЗОНТАЛИ ОСНОВНЫЕ (НА ЛЕДНИКЕ) (L00212000001) ЛЕДНИКИ (S0022110000) ГРАНИЦЫ ЛЕДНИКОВ (L0022111000) ФИРНОВЫЕ ПОЛЯ (S0022121000) ЛЕДНИКОВЫЕ ТРЕЩИНЫ (L0022130000) ЛЕДЯНЫЕ ОБРЫВЫ (L0022151000) ЛЕДЯНЫЕ ОБРЫВЫ (S0022151000) ОВРАГИ (S0022211000) ПРОМОИНЫ (L0022212000) БРОВКА ОВРАГА, ПРОМОИНЫ (L0022213000) СУХИЕ РУСЛА (L0022221000) СУХИЕ РУСЛА (S0022221000) КОТЛОВИНЫ ВЫСОХШИХ ОЗЕР (S0022222000) ВАЛЫ ИСТОРИЧЕСКИЕ (L0022231000) ВАЛЫ ИСКУССТВЕННЫЕ ПРОЧИЕ (L0022232000) РАЙОНЫ РАСПРОСТРАНЕНИЯ КАРСТА (S0022242000) СКАЛЫ И СКАЛИСТЫЕ ОБРЫВЫ (L0022410000) СКАЛЫ И СКАЛИСТЫЕ ОБРЫВЫ (S0022410000) КРАТЕРЫ ВУЛКАНОВ (P0022420000) КУРГАНЫ И БУГРЫ (S0022520000)

№	Название	Короткое имя (ключ)	Объекты
			КУРГАНЫ И БУГРЫ (P0022520000) ОТДЕЛЬНО ЛЕЖАЩИЕ КАМНИ (ВАЛУНЫ) (P0022612000) ОБРЫВЫ (ЗЕМЛЯНЫЕ) (L0022630000) ВХОДЫ В ПЕЩЕРЫ (ГРОТЫ) (P0022640000) БЕРГШТРИХИ (V0023100000) БЕРГШТРИХИ НА ЛЕДНИКАХ И ФИРНОВЫХ ПОЛЯХ (V0023110000) ГИПСОМЕТРИЧЕСКАЯ ОКРАСКА ПЕРВЫЙ СЛОЙ (S0024100000) ГИПСОМЕТРИЧЕСКАЯ ОКРАСКА ВТОРОЙ СЛОЙ (S0024200000) ГИПСОМЕТРИЧЕСКАЯ ОКРАСКА ТРЕТИЙ СЛОЙ (S0024300000) ГИПСОМЕТРИЧЕСКАЯ ОКРАСКА ЧЕТВЕРТЫЙ СЛОЙ (S0024400000) ГИПСОМЕТРИЧЕСКАЯ ОКРАСКА ПЯТЫЙ СЛОЙ (S0024500000) ГИПСОМЕТРИЧЕСКАЯ ОКРАСКА ШЕСТОЙ СЛОЙ (S0024600000) ГИПСОМЕТРИЧЕСКАЯ ОКРАСКА СЕДЬМОЙ СЛОЙ (S0024700000) ОТМЫВКА РЕЛЬЕФА - ПОДЛОЖКА (S0025110000) ОТМЫВКА РЕЛЬЕФА - УДАРЫ (S0025120000) ОТМЫВКА РЕЛЬЕФА ЛЕДНИКОВ (S0025200000)
4	ГРУНТЫ И ЛАВОВЫЕ ПОКРОВЫ	Soil	ЛАВОВЫЕ ПОТОКИ (S0022431000) КАМЕНИСТЫЕ РОССЫПИ (S0072120000) ПЕСКИ (S0072250000) БОЛОТА (S0072310000) СОЛОНЧАКИ (S0072321000)
5	ГИДРОГРАФИЯ	Hydrography	АКВАТОРИИ ОКЕАНОВ И МОРЕЙ (S0031110000) ОЗЕРА ПОСТОЯННЫЕ (S0031120000) ОЗЕРА ПЕРЕСЫХАЮЩИЕ (S00311200001) ВОДОХРАНИЛИЩА ДЕЙСТВУЮЩИЕ (S0031131000) ВОДОХРАНИЛИЩА СТРОЯЩИЕСЯ (S00311310001) ВОДОХРАНИЛИЩА (P0031131000) ОТМЕТКИ ГЛУБИН (P0031320000) ОТМЕТКИ НАИБОЛЬШИХ ГЛУБИН (P00313200001) РЕКИ ПОСТОЯННЫЕ (L0031410000) РЕКИ ПЕРЕСЫХАЮЩИЕ (L00314100001) РЕКИ ПОДЗЕМНЫЕ И ПРОПАДАЮЩИЕ (L00314100002) РЕКИ ПОСТОЯННЫЕ (S0031410000) РЕКИ ПЕРЕСЫХАЮЩИЕ (S00314100001) КАНАЛЫ СУДОХОДНЫЕ, ПРОЧИЕ (L0031431110) КАНАЛЫ СУДОХОДНЫЕ, ГЛАВНЫЕ (L00314311101) КАНАЛЫ НЕСУДОХОДНЫЕ, МАГИСТРАЛЬНЫЕ (L0031431120) КАНАЛЫ НЕСУДОХОДНЫЕ, ПРОЧИЕ (L00314311201) КАНАЛЫ СТРОЯЩИЕСЯ СУДОХОДНЫЕ, ПРОЧИЕ (L0031431310) КАНАЛЫ СТРОЯЩИЕСЯ СУДОХОДНЫЕ, МАГИСТРАЛЬНЫЕ (L00314313101) КАНАЛЫ СТРОЯЩИЕСЯ НЕСУДОХОДНЫЕ (L0031431320) КАНАЛЫ МОРСКИЕ (L0031431400) ИСТОЧНИКИ (КЛЮЧИ, РОДНИКИ) (V0031610000)
6	ГИДРОГРАФИЯ (РЕЛЬЕФ)	HydrographyRel	ПЛОЩАДИ РАЗЛИВОВ РЕК (ОЗЕР) И УЧАСТКИ, ЗАТОПЛЯЕМЫЕ В ПЕРИОД ДОЖДЕЙ БОЛЕЕ ЧЕМ НА ДВА МЕСЯЦА (S0031140000)

№	Название	Короткое имя (ключ)	Объекты
			ОТМЕЛИ (S0031211000) МЕЛИ (S0031212000) БЕРЕГА ОСЫХАЮЩИЕ (ПРИЛИВО-ОТЛИВНЫЕ ПОЛОСЫ) (S0031230000) БЕРЕГА ОБРЫВИСТЫЕ (СКАЛИСТЫЕ) (L0031240000) ИЗОБАТЫ (L0031310000) РИФЫ (L0031331000) РИФЫ (S0031331000) СКАЛЫ НАДВОДНЫЕ (P0031332000) КАМНИ НАДВОДНЫЕ (P00313330003) КАМНИ ПОДВОДНЫЕ (P00313330004) КАМНИ ОСЫХАЮЩИЕ (P00313330005) БАНКИ (S0031334000) ВОДОПАДЫ (V0031335100) ПОРОГИ (L0031335200) ПОРОГИ (V0031335200) ГРАНИЦЫ НАИМЕНЬШЕГО РАСПРОСТРАНЕНИЯ ПЛАВУЧИХ ЛЬДОВ (L0031336100) ГРАНИЦЫ НАИБОЛЬШЕГО РАСПРОСТРАНЕНИЯ ПЛАВУЧИХ ЛЬДОВ (L0031336200) ОТМЕТКИ УРЕЗОВ ВОДЫ (V0031510000) УКАЗАТЕЛЬ НАПРАВЛЕНИЯ ТЕЧЕНИЯ (L0031521000) ХАРАКТЕРИСТИКИ РЕК И КАНАЛОВ (V0031531000) УКАЗАТЕЛИ НАЧАЛА РЕГУЛЯРНОГО СУДОХОДСТВА (L0031540000) БЕРГШТРИХИ ДЛЯ ИЗОБАТ (V0031550000) БЕРЕГОВАЯ ЛИНИЯ НЕПОСТОЯННАЯ И НЕОПРЕДЕЛЕННАЯ (L0031700000) БЕРЕГОВАЯ ЛИНИЯ ПОСТОЯННАЯ (L00317000001) ОСТРОВА (S0034000000) ОСТРОВА (P0034000000)
7	ГИДРОТЕХНИЧЕСКИЕ СООРУЖЕНИЯ	HydraulicStruct	КОЛОДЦЫ И СКВАЖИНЫ (P0031630000) ПЛОТИНЫ (L0032110000) ПЛОТИНЫ (V0032110000) ШЛЮЗЫ (V0032120000) ДАМБЫ ДВУСТОРОННИЕ В ОДНУ ЛИНИЮ (L0032130000) ДАМБЫ ОДНОСТОРОННИЕ (L00321300001) ДАМБЫ ДВУСТОРОННИЕ В 2 ЛИНИИ (L00321300002) ЯКОРНЫЕ СТОЯНКИ (P0032252000) ВОДOPРОВОДЫ (L0032310000) КЯРИЗЫ (L0032320000) МАЯКИ (P0032410000) ОГНИ (P0032420000) ПАРОМЫ МОРСКИЕ ЖЕЛЕЗНОДОРОЖНЫЕ (L0033111000) ПАРОМЫ МОРСКИЕ АВТОМОБИЛЬНЫЕ (L0033112000) МОРСКИЕ ПУТИ (L0033200000)
8	ДОРОЖНАЯ СЕТЬ	Roads	ЖЕЛЕЗНЫЕ ДОРОГИ ШИРОКОКОЛЕЙНЫЕ МАГИСТРАЛЬНЫЕ (L0061111000) ЖЕЛЕЗНЫЕ ДОРОГИ ШИРОКОКОЛЕЙНЫЕ МАГИСТРАЛЬНЫЕ, СТРОЯЩИЕСЯ (L00611110001) ЖЕЛЕЗНЫЕ ДОРОГИ ШИРОКОКОЛЕЙНЫЕ ПРОЧИЕ (L00611110002) ЖЕЛЕЗНЫЕ ДОРОГИ ШИРОКОКОЛЕЙНЫЕ ПРОЧИЕ, СТРОЯЩИЕСЯ (L00611110003) ЖЕЛЕЗНЫЕ ДОРОГИ ШИРОКОКОЛЕЙНЫЕ ПРОЧИЕ, НЕДЕЙСТВУЮЩИЕ. (L00611110004) ЖЕЛЕЗНЫЕ ДОРОГИ УЗКОКОЛЕЙНЫЕ (L0061112000) АВТОМАГИСТРАЛИ (АВТОСТРАДЫ) (L0061210000)

№	Название	Короткое имя (ключ)	Объекты
			АВТОМАГИСТРАЛИ (АВТОСТРАДЫ) СТРОЯЩИЕСЯ (L00612100001) ГЛАВНЫЕ АВТОМОБИЛЬНЫЕ ДОРОГИ (L0061240000) ГЛАВНЫЕ АВТОМОБИЛЬНЫЕ ДОРОГИ СТРОЯЩИЕСЯ (L00612400001) ПРОЧИЕ АВТОМОБИЛЬНЫЕ ДОРОГИ (L0061250000) ПРОЧИЕ АВТОМОБИЛЬНЫЕ ДОРОГИ СТРОЯЩИЕСЯ (L00612500001) ГРУНТОВЫЕ ДОРОГИ (L0061300000) КАРАВАННЫЕ ПУТИ И ВЫЮЧНЫЕ ТРОПЫ (L0061410000) ЗИМНИЕ ДОРОГИ (ЗИМНИКИ, АВТОЗИМНИКИ) (L0061600000) ЗИМНИЕ ДОРОГИ НЕОТОБРАЖАЕМЫЕ (L0061610000) ГРУППЫ ШТРИХОВ ЗИМНИХ ДОРОГ НЕОТОБРАЖАЕМЫХ (L0061611000) ПЕРЕВАЛЫ ГЛАВНЫЕ (V00619600002) ПЕРЕВАЛЫ ПРОЧИЕ (V00619600003)
9	ДОРОЖНЫЕ СООРУЖЕНИЯ	RoadStructures	ТРАНСПОРТНЫЕ РАЗВЯЗКИ НА АВТОМОБИЛЬНЫХ ДОРОГАХ (V0061970000) СТАНЦИИ ВСЕХ КЛАССОВ (V0062131000) МОСТЫ И ПУТЕПРОВОДЫ (ВИАДУКИ) (L0062310000) МОСТЫ И ПУТЕПРОВОДЫ (ВИАДУКИ) (V0062310000) ТУННЕЛИ (L0062331000) ТУННЕЛИ (V0062331000) УКАЗАТЕЛЬ ДЛЯ ОБОЗНАЧЕНИЯ РАССТОЯНИЯ МЕЖДУ ПУНКТАМИ НА АВТОМОБИЛЬНОЙ ДОРОГЕ (V0063200000) УКАЗАТЕЛЬ ДЛЯ ОБОЗНАЧЕНИЯ РАССТОЯНИЯ МЕЖДУ ПУНКТАМИ НА ЖЕЛЕЗНОЙ ДОРОГЕ (V00632000001) НОМЕР АВТОМОБИЛЬНОЙ ДОРОГИ (V0063300000) УКАЗАТЕЛЬ ЭЛЕКТРОТЯГИ И КОЛИЧЕСТВА ПУТЕЙ (V0063310000) УКАЗАТЕЛЬ КОЛИЧЕСТВА ПУТЕЙ (V00633100001)
10	НАСЕЛЕННЫЕ ПУНКТЫ	Settlements	ГОРОДА КРУПНЫЕ (комплекс) (S0041000000) ГОРОДА КРУПНЫЕ (S00410000001) ГОРОДА МАЛЫЕ И ПГТ (комплекс) (S00410000002) ГОРОДА МАЛЫЕ И ПГТ (S00410000003) ЦЕНТР ВЛАДЕНИЯ (P0041000000) СТОЛИЦЫ РЕСПУБЛИК В СОСТАВЕ РФ (P00410000001) ЦЕНТР КРАЯ (P00410000002) ЦЕНТР ОБЛАСТИ (P00410000003) ЦЕНТР АВТОНОМНОЙ ОБЛАСТИ В СОСТАВЕ РЕСПУБЛИКИ (P00410000004) ЦЕНТР АДМИНИСТРАТИВНОЙ ЕДИНИЦЫ 1-ГО ПОРЯДКА НА ИНОСТРАННОЙ ТЕРРИТОРИИ (P00410000005) ЦЕНТР АВТОНОМНОЙ ОБЛАСТИ В СОСТАВЕ КРАЯ (P00410000006) ЦЕНТР АВТОНОМНОГО ОКРУГА (P00410000007) СТОЛИЦЫ ИНОСТРАННЫХ ГОСУДАРСТВ (P00410000008) МАЛЫЕ ГОРОДА И ПГТ (ЗНАЧИМЫЕ) (P00410000009) МАЛЫЕ ГОРОДА И ПГТ (ПРОЧИЕ) (P004100000010) ГОРОДА (КРУПНЫЕ) (P004100000011) ПОСЕЛКИ СЕЛЬСКОГО ТИПА (ЗНАЧИМЫЕ) (P0042100000) ПОСЕЛКИ СЕЛЬСКОГО ТИПА (ПРОЧИЕ) (P00421000001) ЧАСТИ КРУПНОГО ГОРОДА (комплекс) (S0045400000)

№	Название	Короткое имя (ключ)	Объекты
			ЧАСТИ КРУПНОГО ГОРОДА (S00454000001) ЧАСТИ МАЛОГО ГОРОДА И ПГТ (комплекс) (S00454000002) ЧАСТИ МАЛОГО ГОРОДА И ПГТ (S00454000003)
11	НАСЕЛЕННЫЕ ПУНКТЫ (КВАРТАЛЫ)	SettlementBlock	ОТДЕЛЬНЫЕ СТРОЕНИЯ (V0044000000) КВАРТАЛЫ В КРУПНЫХ ГОРОДАХ (S0045111000) КВАРТАЛЫ В ПРОЧИХ НАСЕЛЕННЫХ ПУНКТАХ (S0045140000) УЛИЦЫ ВАЖНЕЙШИЕ МАГИСТРАЛЬНЫЕ И ГЛАВНЫЕ (L0045200000) УЛИЦЫ ПРОЧИЕ (L00452000001) СТОРОНА УЛИЦЫ (ПЛОЩАДИ И Т.П.) (L0045210000)
12	ПРОМЫШЛЕННЫЕ, СОЦИАЛЬНЫЕ ОБЪЕКТЫ	IndustrialObj	ОТКРЫТЫЕ СОЛЯНЫЕ РАЗРАБОТКИ (S0051112000) ОТКРЫТЫЕ СОЛЯНЫЕ РАЗРАБОТКИ (комплекс) (S00511120001) ОТКРЫТЫЕ СОЛЯНЫЕ РАЗРАБОТКИ (P0051112000) ШАХТЫ (ШТОЛЬНИ), РУДНИКИ, ПРИИСКИ, КОПИ (P0051122000) ТЕРРИКОНЫ И ОТВАЛЫ (S0051123000) ТЕРРИКОНЫ И ОТВАЛЫ (P0051123000) НЕФТЯНЫЕ И ГАЗОВЫЕ ПРОМЫСЛЫ (P0051125000) ПРОМЫШЛЕННЫЕ ПРЕДПРИЯТИЯ (ЗАВОДЫ И ФАБРИКИ) (S0051130000) ПРОМЫШЛЕННЫЕ ПРЕДПРИЯТИЯ (ЗАВОДЫ И ФАБРИКИ) (P0051130000) ЭЛЕКТРОСТАНЦИИ (P0051140000) ТРУБОПРОВОДЫ (L0051310000) ПОДВОДНЫЕ КАБЕЛИ (L0051330000) АЭРОПОРТЫ, АЭРОДРОМЫ (P0053110000) ПОСАДОЧНЫЕ ПЛОЩАДКИ НА СУШЕ (P0053140000) ПОСАДОЧНЫЕ ПЛОЩАДКИ НА ВОДЕ (P0053170000) БАЗЫ ВМФ (V0053211000) БАЗЫ ВВС (P0053212000) КРЕПОСТИ, ФОРТЫ, УКРЕПЛЕНИЯ (P0053220000) МОРСКИЕ ПОРТЫ, ГАВАНИ (V0053230000) РЕЧНЫЕ ПОРТЫ И ПРИСТАНИ (V0053240000) ТЕЛЕВИЗИОННЫЕ БАШНИ (P0053330000) МАЧТЫ (РАДИО, ТЕЛЕВИЗИОННЫЕ, РАДИОРЕЛЕЙНЫЕ И Д.Р..) (P0053340000) МОНАСТЫРИ И ХРАМЫ ХРИСТИАНСКИЕ (P0053411000) МОНАСТЫРИ И ХРАМЫ БУДДИЙСКИЕ (P0053410000) МЕЧЕТИ (P00534100001)
13	ПЛАНОВО-ВЫСОТНАЯ ОСНОВА	PlanHeightBase	ОТМЕТКИ ВЫСОТ ВЫДАЮЩИЕСЯ (P0012110000) ОТМЕТКИ ВЫСОТ ПРОЧИЕ (P0012120000) ОТМЕТКИ ВЫСОТ У ОРИЕНТИРА (P0012200000)
14	МАТЕМАТИЧЕСКАЯ ОСНОВА	MathematBase	ЛИНИИ МЕРИДИАНОВ (L0013110000) ЛИНИИ ПАРАЛЛЕЛЕЙ (L0013120000) ВЕРТИКАЛЬНЫЕ ЛИНИИ ПРЯМОУГОЛЬНОЙ СЕТКИ (L0013210000) ГОРИЗОНТАЛЬНЫЕ ЛИНИИ ПРЯМОУГОЛЬНОЙ СЕТКИ (L0013220000) ШКАЛЫ НЕИСКАЖЕННЫХ РАССТОЯНИЙ (L0013250000) ШТРИХИ МЕРИДИАНОВ (НА ЛИНИЯХ ПАРАЛЛЕЛЕЙ) (L0013430000) ШТРИХИ ПАРАЛЛЕЛЕЙ (НА ЛИНИЯХ МЕРИДИАНОВ) (L0013440000)

№	Название	Короткое имя (ключ)	Объекты
			РАМКА КАРТЫ (L0091000000)
15	ГРАНИЦЫ И ОГРАЖДЕНИЯ	Boundaries	ГРАНИЦЫ КОНТИНЕНТАЛЬНОГО ШЕЛЬФА (L0031311000) ЛИНИИ ПОЛИТИКО-АДМИНИСТРАТИВНЫХ ГРАНИЦ (L0081110000) ЛИНИИ ПОЛИТИКО-АДМИНИСТРАТИВНЫХ ГРАНИЦ НЕУСТАНОВЛЕННЫХ (НЕОТОБРАЖАЕМЫХ) (L0081111000) ЛИНИИ ПОЛИТИКО-АДМИНИСТРАТИВНЫХ ГРАНИЦ НЕУСТАНОВЛЕННЫХ (ОТОБРАЖАЕМЫХ) (L0081111100) ДЕМАРКАЦИОННЫЕ ЛИНИИ (L0081111110) ЛИНИИ ПРОЧИХ ГРАНИЦ (11, 17) (L0081200000) ДРЕВНИЕ ИСТОРИЧЕСКИЕ СТЕНЫ (L0082100000) ПОЛЯРНЫЕ КРУГИ (L0083000000) ТРОПИКИ (L0084000000) ОБЪЕКТЫ, НЕ ИМЕЮЩИЕ ОПРЕДЕЛЕННОГО ХАРАКТЕРА ЛОКАЛИЗАЦИИ (S0087000000) ТЕРРИТОРИЯ ГОСУДАРСТВА, АНКЛАВ (S0088000000)
16	НАСЫПИ И ВЫЕМКИ	DikeExcavation	НАСЫПИ НА ЖЕЛЕЗНОЙ ДОРОГЕ ОДНОСТОРОННИЕ (L0062350000) НАСЫПИ НА ЖЕЛЕЗНОЙ ДОРОГЕ ДВУСТОРОННИЕ (L00623500001)
17	НАЗВАНИЯ И ПОДПИСИ	Signatures	ПОДПИСИ ГЕОГРАФИЧЕСКИХ НАЗВАНИЙ (Бм-431) 1.1 (T0091020000) ПОДПИСИ ГЕОГРАФИЧЕСКИХ НАЗВАНИЙ (Бм-431) 1.4 (T00910200001) ПОДПИСИ ГЕОГРАФИЧЕСКИХ НАЗВАНИЙ (Бм-431) 1.8 (T00910200002) ПОДПИСИ ГЕОГРАФИЧЕСКИХ НАЗВАНИЙ (Бм-431) 2.0 (T00910200003) ПОДПИСИ ГЕОГРАФИЧЕСКИХ НАЗВАНИЙ (Бм-431) 2.4 (T00910200004) ПОДПИСИ ГЕОГРАФИЧЕСКИХ НАЗВАНИЙ (Бм-431) 2.8 (T00910200005) ПОДПИСИ ГЕОГРАФИЧЕСКИХ НАЗВАНИЙ (Бм-431) 3.8 (T00910200006) ПОДПИСИ ГЕОГРАФИЧЕСКИХ НАЗВАНИЙ (Бм-431) 4.4 (T00910200007) ПОДПИСИ ГЕОГРАФИЧЕСКИХ НАЗВАНИЙ (Бм-431) 5.1 (T00910200008) ПОДПИСИ ГЕОГРАФИЧЕСКИХ НАЗВАНИЙ (Бм-431) 1.1V (T00910200009) ПОДПИСИ ГЕОГРАФИЧЕСКИХ НАЗВАНИЙ (Бм-431) 1.4V (T00910200010) ПОДПИСИ ГЕОГРАФИЧЕСКИХ НАЗВАНИЙ (Бм-431) 1.8V (T00910200011) ПОДПИСИ ГЕОГРАФИЧЕСКИХ НАЗВАНИЙ (Бм-431) 2.0V (T00910200012) ПОДПИСИ ГЕОГРАФИЧЕСКИХ НАЗВАНИЙ (Бм-431) 2.4V (T00910200013) ПОДПИСИ ГЕОГРАФИЧЕСКИХ НАЗВАНИЙ (Бм-431) 2.8V (T00910200014) ПОДПИСИ ГЕОГРАФИЧЕСКИХ НАЗВАНИЙ (Бм-431) 3.8V (T00910200015) ПОДПИСИ ГЕОГРАФИЧЕСКИХ НАЗВАНИЙ (Бм-431) 4.4V (T00910200016) ПОДПИСИ ГЕОГРАФИЧЕСКИХ НАЗВАНИЙ (Бм-431) 5.1V (T00910200017)

№	Название	Короткое имя (ключ)	Объекты
			ПОДПИСИ ГЕОГРАФИЧЕСКИХ НАЗВАНИЙ (Бм-431) 2.6 (Т009102000018) ПОДПИСИ ГЕОГРАФИЧЕСКИХ НАЗВАНИЙ (Бм-431) 2.6V (Т009102000019) ПОДПИСИ ГЕОГРАФИЧЕСКИХ НАЗВАНИЙ (Бм-431) 4.0 (Т009102000020) ПОДПИСИ ГЕОГРАФИЧЕСКИХ НАЗВАНИЙ (Бм-431) 4.0V (Т009102000021) ПОДПИСИ ГЕОГРАФИЧЕСКИХ НАЗВАНИЙ (Бм-431) синий 1.4 (Т0091022000) ПОДПИСИ ГЕОГРАФИЧЕСКИХ НАЗВАНИЙ (Бм-431) синий 3.4 (Т00910220001) ПОДПИСИ ГЕОГРАФИЧЕСКИХ НАЗВАНИЙ (Бм-431) синий 1.4V (Т00910220002) ПОДПИСИ ГЕОГРАФИЧЕСКИХ НАЗВАНИЙ (Бм-431) синий 3.4V (Т00910220003) ПОДПИСИ ГЕОГРАФИЧЕСКИХ НАЗВАНИЙ (Д-431) 1.4 (Т0091040000) ПОДПИСИ ГЕОГРАФИЧЕСКИХ НАЗВАНИЙ (Д-431) 1.6 (Т00910400001) ПОДПИСИ ГЕОГРАФИЧЕСКИХ НАЗВАНИЙ (Д-431) 1.8 (Т00910400002) ПОДПИСИ ГЕОГРАФИЧЕСКИХ НАЗВАНИЙ (Д-431) 2.0 (Т00910400003) ПОДПИСИ ГЕОГРАФИЧЕСКИХ НАЗВАНИЙ (Д-431) 2.2 (Т00910400004) ПОДПИСИ ГЕОГРАФИЧЕСКИХ НАЗВАНИЙ (Д-431) 2.4 (Т00910400005) ПОДПИСИ ГЕОГРАФИЧЕСКИХ НАЗВАНИЙ (Д-431) 2.6 (Т00910400006) ПОДПИСИ ГЕОГРАФИЧЕСКИХ НАЗВАНИЙ (Д-431) 2.8 (Т00910400007) ПОДПИСИ ГЕОГРАФИЧЕСКИХ НАЗВАНИЙ (Д-431) 3.0 (Т00910400008) ПОДПИСИ ГЕОГРАФИЧЕСКИХ НАЗВАНИЙ (Д-431) 3.6 (Т00910400009) ПОДПИСИ ГЕОГРАФИЧЕСКИХ НАЗВАНИЙ (Д-431) 3.8 (Т009104000010) ПОДПИСИ ГЕОГРАФИЧЕСКИХ НАЗВАНИЙ (Д-431) 1.4V (Т009104000011) ПОДПИСИ ГЕОГРАФИЧЕСКИХ НАЗВАНИЙ (Д-431) 1.6V (Т009104000012) ПОДПИСИ ГЕОГРАФИЧЕСКИХ НАЗВАНИЙ (Д-431) 1.8V (Т009104000013) ПОДПИСИ ГЕОГРАФИЧЕСКИХ НАЗВАНИЙ (Д-431) 2.0V (Т009104000014) ПОДПИСИ ГЕОГРАФИЧЕСКИХ НАЗВАНИЙ (Д-431) 2.2V (Т009104000015) ПОДПИСИ ГЕОГРАФИЧЕСКИХ НАЗВАНИЙ (Д-431) 2.4V (Т009104000016) ПОДПИСИ ГЕОГРАФИЧЕСКИХ НАЗВАНИЙ (Д-431) 2.6V (Т009104000017) ПОДПИСИ ГЕОГРАФИЧЕСКИХ НАЗВАНИЙ (Д-431) 2.8V (Т009104000018) ПОДПИСИ ГЕОГРАФИЧЕСКИХ НАЗВАНИЙ (Д-431) 3.0V (Т009104000019) ПОДПИСИ ГЕОГРАФИЧЕСКИХ НАЗВАНИЙ (Д-431) 3.6V (Т009104000020) ПОДПИСИ ГЕОГРАФИЧЕСКИХ НАЗВАНИЙ (Д-431) 3.8V (Т009104000021) ПОДПИСИ ГЕОГРАФИЧЕСКИХ НАЗВАНИЙ (Д-431) синий 1.4 (Т0091042000) ПОДПИСИ ГЕОГРАФИЧЕСКИХ НАЗВАНИЙ (Д-431)

№	Название	Короткое имя (ключ)	Объекты
			<p>синий 1.6 (Т00910420001) ПОДПИСИ ГЕОГРАФИЧЕСКИХ НАЗВАНИЙ (Д-431) синий 1.8 (Т00910420002) ПОДПИСИ ГЕОГРАФИЧЕСКИХ НАЗВАНИЙ (Д-431) синий 2.0 (Т00910420003) ПОДПИСИ ГЕОГРАФИЧЕСКИХ НАЗВАНИЙ (Д-431) синий 2.2 (Т00910420004) ПОДПИСИ ГЕОГРАФИЧЕСКИХ НАЗВАНИЙ (Д-431) синий 2.4 (Т00910420005) ПОДПИСИ ГЕОГРАФИЧЕСКИХ НАЗВАНИЙ (Д-431) синий 2.6 (Т00910420006) ПОДПИСИ ГЕОГРАФИЧЕСКИХ НАЗВАНИЙ (Д-431) синий 2.8 (Т00910420007) ПОДПИСИ ГЕОГРАФИЧЕСКИХ НАЗВАНИЙ (Д-431) синий 3.0 (Т00910420008) ПОДПИСИ ГЕОГРАФИЧЕСКИХ НАЗВАНИЙ (Д-431) синий 3.6 (Т00910420009) ПОДПИСИ ГЕОГРАФИЧЕСКИХ НАЗВАНИЙ (Д-431) синий 3.8 (Т00910420010) ПОДПИСИ ГЕОГРАФИЧЕСКИХ НАЗВАНИЙ (Д-431) синий 1.4V (Т009104200011) ПОДПИСИ ГЕОГРАФИЧЕСКИХ НАЗВАНИЙ (Д-431) синий 1.6V (Т009104200012) ПОДПИСИ ГЕОГРАФИЧЕСКИХ НАЗВАНИЙ (Д-431) синий 1.8V (Т009104200013) ПОДПИСИ ГЕОГРАФИЧЕСКИХ НАЗВАНИЙ (Д-431) синий 2.0V (Т009104200014) ПОДПИСИ ГЕОГРАФИЧЕСКИХ НАЗВАНИЙ (Д-431) синий 2.2V (Т009104200015) ПОДПИСИ ГЕОГРАФИЧЕСКИХ НАЗВАНИЙ (Д-431) синий 2.4V (Т009104200016) ПОДПИСИ ГЕОГРАФИЧЕСКИХ НАЗВАНИЙ (Д-431) синий 2.6V (Т009104200017) ПОДПИСИ ГЕОГРАФИЧЕСКИХ НАЗВАНИЙ (Д-431) синий 2.8V (Т009104200018) ПОДПИСИ ГЕОГРАФИЧЕСКИХ НАЗВАНИЙ (Д-431) синий 3.0V (Т009104200019) ПОДПИСИ ГЕОГРАФИЧЕСКИХ НАЗВАНИЙ (Д-431) синий 3.6V (Т009104200020) ПОДПИСИ ГЕОГРАФИЧЕСКИХ НАЗВАНИЙ (Д-431) синий 3.8V (Т009104200021) ПОДПИСИ ГЕОГРАФИЧЕСКИХ НАЗВАНИЙ (Д-231) 1.5 (Т00910500000) ПОДПИСИ ГЕОГРАФИЧЕСКИХ НАЗВАНИЙ (Д-231) 2.3 (Т00910500001) ПОДПИСИ ГЕОГРАФИЧЕСКИХ НАЗВАНИЙ (Д-231) 1.8 (Т00910500002) ПОДПИСИ ГЕОГРАФИЧЕСКИХ НАЗВАНИЙ (Д-231) 2.0 (Т00910500003) ПОДПИСИ ГЕОГРАФИЧЕСКИХ НАЗВАНИЙ (Д-231) 2.8 (Т00910500004) ПОДПИСИ ГЕОГРАФИЧЕСКИХ НАЗВАНИЙ (Д-231) 3.0 (Т00910500005) ПОДПИСИ ГЕОГРАФИЧЕСКИХ НАЗВАНИЙ (Д-231) 3.8 (Т00910500006) ПОДПИСИ ГЕОГРАФИЧЕСКИХ НАЗВАНИЙ (Д-231) 1.5V (Т00910500007) ПОДПИСИ ГЕОГРАФИЧЕСКИХ НАЗВАНИЙ (Д-231) 1.8V (Т00910500008) ПОДПИСИ ГЕОГРАФИЧЕСКИХ НАЗВАНИЙ (Д-231) 2.3V (Т00910500009) ПОДПИСИ ГЕОГРАФИЧЕСКИХ НАЗВАНИЙ (Д-231) 3.0V (Т00910500010)</p>

№	Название	Короткое имя (ключ)	Объекты
			ПОДПИСИ ГЕОГРАФИЧЕСКИХ НАЗВАНИЙ (Д-231) 3.8V (Т009105000011) ПОДПИСИ ГЕОГРАФИЧЕСКИХ НАЗВАНИЙ (Д-231) 2.8V (Т009105000012) ПОДПИСИ ГЕОГРАФИЧЕСКИХ НАЗВАНИЙ (Д-231) 1.6 (Т009105000013) ПОДПИСИ ГЕОГРАФИЧЕСКИХ НАЗВАНИЙ (Д-231) 2.1 (Т009105000014) ПОДПИСИ ГЕОГРАФИЧЕСКИХ НАЗВАНИЙ (Д-231) 1.6V (Т009105000015) ПОДПИСИ ГЕОГРАФИЧЕСКИХ НАЗВАНИЙ (Д-231) 2.1V (Т009105000016) ПОДПИСИ ГЕОГРАФИЧЕСКИХ НАЗВАНИЙ (Д-231) 2.0V (Т009105000017) ПОДПИСИ ГЕОГРАФИЧЕСКИХ НАЗВАНИЙ (Д-231) синий 1.4 (Т0091052000) ПОДПИСИ ГЕОГРАФИЧЕСКИХ НАЗВАНИЙ (Д-231) синий 1.6 (Т00910520001) ПОДПИСИ ГЕОГРАФИЧЕСКИХ НАЗВАНИЙ (Д-231) синий 2.0 (Т00910520002) ПОДПИСИ ГЕОГРАФИЧЕСКИХ НАЗВАНИЙ (Д-231) синий 2.8 (Т00910520003) ПОДПИСИ ГЕОГРАФИЧЕСКИХ НАЗВАНИЙ (Д-231) синий 1.4V (Т00910520004) ПОДПИСИ ГЕОГРАФИЧЕСКИХ НАЗВАНИЙ (Д-231) синий 1.6V (Т00910520005) ПОДПИСИ ГЕОГРАФИЧЕСКИХ НАЗВАНИЙ (Д-231) синий 2.0V (Т00910520006) ПОДПИСИ ГЕОГРАФИЧЕСКИХ НАЗВАНИЙ (Д-231) синий 2.8V (Т00910520007) ПОДПИСИ ГЕОГРАФИЧЕСКИХ НАЗВАНИЙ (Д-231) синий 2.2 (Т00910520008) ПОДПИСИ ГЕОГРАФИЧЕСКИХ НАЗВАНИЙ (Д-231) синий 2.4 (Т00910520009) ПОДПИСИ ГЕОГРАФИЧЕСКИХ НАЗВАНИЙ (Д-231) синий 2.6 (Т009105200010) ПОДПИСИ ГЕОГРАФИЧЕСКИХ НАЗВАНИЙ (Д-231) синий 2.2V (Т009105200011) ПОДПИСИ ГЕОГРАФИЧЕСКИХ НАЗВАНИЙ (Д-231) синий 2.4V (Т009105200012) ПОДПИСИ ГЕОГРАФИЧЕСКИХ НАЗВАНИЙ (Д-231) синий 2.6V (Т009105200013) ПОДПИСИ ГЕОГРАФИЧЕСКИХ НАЗВАНИЙ (Д-432) 2.8 (Т0091060000) ПОДПИСИ ГЕОГРАФИЧЕСКИХ НАЗВАНИЙ (Д-432) 3.0 (Т00910600001) ПОДПИСИ ГЕОГРАФИЧЕСКИХ НАЗВАНИЙ (Д-432) 3.5 (Т00910600002) ПОДПИСИ ГЕОГРАФИЧЕСКИХ НАЗВАНИЙ (Д-432) 3.8 (Т00910600003) ПОДПИСИ ГЕОГРАФИЧЕСКИХ НАЗВАНИЙ (Д-432) 5.0 (Т00910600004) ПОДПИСИ ГЕОГРАФИЧЕСКИХ НАЗВАНИЙ (Д-432) 6.8 (Т00910600005) ПОДПИСИ ГЕОГРАФИЧЕСКИХ НАЗВАНИЙ (Д-432) 7.2 (Т00910600006) ПОДПИСИ ГЕОГРАФИЧЕСКИХ НАЗВАНИЙ (Д-432) 2.8V (Т00910600007) ПОДПИСИ ГЕОГРАФИЧЕСКИХ НАЗВАНИЙ (Д-432) 3.0V (Т00910600008) ПОДПИСИ ГЕОГРАФИЧЕСКИХ НАЗВАНИЙ (Д-432) 3.5V (Т00910600009) ПОДПИСИ ГЕОГРАФИЧЕСКИХ НАЗВАНИЙ (Д-432)

№	Название	Короткое имя (ключ)	Объекты
			3.8V (T009106000010) ПОДПИСИ ГЕОГРАФИЧЕСКИХ НАЗВАНИЙ (Д-432) 5.0V (T009106000011) ПОДПИСИ ГЕОГРАФИЧЕСКИХ НАЗВАНИЙ (Д-432) 6.8V (T009106000012) ПОДПИСИ ГЕОГРАФИЧЕСКИХ НАЗВАНИЙ (Д-432) 7.2V (T009106000013) ПОДПИСИ ГЕОГРАФИЧЕСКИХ НАЗВАНИЙ (Д-432) 1.4 (T009106000014) ПОДПИСИ ГЕОГРАФИЧЕСКИХ НАЗВАНИЙ (Д-432) 1.4V (T009106000015) ПОДПИСИ ГЕОГРАФИЧЕСКИХ НАЗВАНИЙ (Д-631) 1.6V (T0091080000) ПОДПИСИ ГЕОГРАФИЧЕСКИХ НАЗВАНИЙ (Д-631) 1.8V (T00910800001) ПОДПИСИ ГЕОГРАФИЧЕСКИХ НАЗВАНИЙ (Д-631) 2.1V (T00910800002) ПОДПИСИ ГЕОГРАФИЧЕСКИХ НАЗВАНИЙ (Д-631) 2.4V (T00910800003) ПОДПИСИ ГЕОГРАФИЧЕСКИХ НАЗВАНИЙ (Д-631) 2.6V (T00910800004) ПОДПИСИ ГЕОГРАФИЧЕСКИХ НАЗВАНИЙ (Д-631) 2.8V (T00910800005) ПОДПИСИ ГЕОГРАФИЧЕСКИХ НАЗВАНИЙ (Д-631) 3.4V (T00910800006) ПОДПИСИ ГЕОГРАФИЧЕСКИХ НАЗВАНИЙ (Д-631) 3.6V (T00910800007) ПОДПИСИ ГЕОГРАФИЧЕСКИХ НАЗВАНИЙ (Д-631) 3.8V (T00910800008) ПОДПИСИ ГЕОГРАФИЧЕСКИХ НАЗВАНИЙ (Д-631) 1.6 (T00910800009) ПОДПИСИ ГЕОГРАФИЧЕСКИХ НАЗВАНИЙ (Д-631) 1.8 (T009108000010) ПОДПИСИ ГЕОГРАФИЧЕСКИХ НАЗВАНИЙ (Д-631) 2.1 (T009108000011) ПОДПИСИ ГЕОГРАФИЧЕСКИХ НАЗВАНИЙ (Д-631) 2.4 (T009108000012) ПОДПИСИ ГЕОГРАФИЧЕСКИХ НАЗВАНИЙ (Д-631) 2.6 (T009108000013) ПОДПИСИ ГЕОГРАФИЧЕСКИХ НАЗВАНИЙ (Д-631) 2.8 (T009108000014) ПОДПИСИ ГЕОГРАФИЧЕСКИХ НАЗВАНИЙ (Д-631) 3.4 (T009108000015) ПОДПИСИ ГЕОГРАФИЧЕСКИХ НАЗВАНИЙ (Д-631) 3.6 (T009108000016) ПОДПИСИ ГЕОГРАФИЧЕСКИХ НАЗВАНИЙ (Д-631) 3.8 (T009108000017) ПОДПИСИ ГЕОГРАФИЧЕСКИХ НАЗВАНИЙ (Д-631) синий 1.4 (T0091082000) ПОДПИСИ ГЕОГРАФИЧЕСКИХ НАЗВАНИЙ (Д-631) синий 1.6 (T00910820001) ПОДПИСИ ГЕОГРАФИЧЕСКИХ НАЗВАНИЙ (Д-631) синий 1.8 (T00910820002) ПОДПИСИ ГЕОГРАФИЧЕСКИХ НАЗВАНИЙ (Д-631) синий 2.1 (T00910820003) ПОДПИСИ ГЕОГРАФИЧЕСКИХ НАЗВАНИЙ (Д-631) синий 2.4 (T00910820004) ПОДПИСИ ГЕОГРАФИЧЕСКИХ НАЗВАНИЙ (Д-631) синий 1.4V (T00910820005) ПОДПИСИ ГЕОГРАФИЧЕСКИХ НАЗВАНИЙ (Д-631) синий 1.6V (T00910820006) ПОДПИСИ ГЕОГРАФИЧЕСКИХ НАЗВАНИЙ (Д-631) синий 1.8V (T00910820007)

№	Название	Короткое имя (ключ)	Объекты
			ПОДПИСИ ГЕОГРАФИЧЕСКИХ НАЗВАНИЙ (Д-631) синий 2.0V (Т00910820008) ПОДПИСИ ГЕОГРАФИЧЕСКИХ НАЗВАНИЙ (Д-631) синий 2.1V (Т00910820009) ПОДПИСИ ГЕОГРАФИЧЕСКИХ НАЗВАНИЙ (Д-631) синий 2.4V (Т00910820010) ПОДПИСИ ГЕОГРАФИЧЕСКИХ НАЗВАНИЙ (Д-631) синий 2.6V (Т00910820011) ПОДПИСИ ГЕОГРАФИЧЕСКИХ НАЗВАНИЙ (Д-631) синий 2.8V (Т00910820012) ПОДПИСИ ГЕОГРАФИЧЕСКИХ НАЗВАНИЙ (Д-631) синий 3.4V (Т00910820013) ПОДПИСИ ГЕОГРАФИЧЕСКИХ НАЗВАНИЙ (Д-631) синий 3.6V (Т00910820014) ПОДПИСИ ГЕОГРАФИЧЕСКИХ НАЗВАНИЙ (Д-631) синий 3.8V (Т00910820015) ПОДПИСИ ГЕОГРАФИЧЕСКИХ НАЗВАНИЙ (Д-631) синий 4.0V (Т00910820016) ПОДПИСИ ГЕОГРАФИЧЕСКИХ НАЗВАНИЙ (Д-631) синий 4.5V (Т00910820017) ПОДПИСИ ГЕОГРАФИЧЕСКИХ НАЗВАНИЙ (Д-631) синий 5.3V (Т00910820018) ПОДПИСИ ГЕОГРАФИЧЕСКИХ НАЗВАНИЙ (Д-631) синий 6.0V (Т00910820019) ПОДПИСИ ГЕОГРАФИЧЕСКИХ НАЗВАНИЙ (Д-631) синий 7.0V (Т00910820020) ПОДПИСИ ГЕОГРАФИЧЕСКИХ НАЗВАНИЙ (Д-631) синий 5.0V (Т00910820021) ПОДПИСИ ГЕОГРАФИЧЕСКИХ НАЗВАНИЙ (Д-631) синий 1.2 (Т00910820022) ПОДПИСИ ГЕОГРАФИЧЕСКИХ НАЗВАНИЙ (Д-631) синий 1.2V (Т00910820023) ПОДПИСИ ГЕОГРАФИЧЕСКИХ НАЗВАНИЙ (Д-631) синий 2.0 (Т00910820024) ПОДПИСИ ГЕОГРАФИЧЕСКИХ НАЗВАНИЙ (Д-631) синий 2.6 (Т00910820025) ПОДПИСИ ГЕОГРАФИЧЕСКИХ НАЗВАНИЙ (Д-631) синий 2.8 (Т00910820026) ПОДПИСИ ГЕОГРАФИЧЕСКИХ НАЗВАНИЙ (Д-631) синий 3.4 (Т00910820027) ПОДПИСИ ГЕОГРАФИЧЕСКИХ НАЗВАНИЙ (Д-631) синий 3.6 (Т00910820028) ПОДПИСИ ГЕОГРАФИЧЕСКИХ НАЗВАНИЙ (Д-631) синий 3.8 (Т00910820029) ПОДПИСИ ГЕОГРАФИЧЕСКИХ НАЗВАНИЙ (Д-631) синий 4.0 (Т00910820030) ПОДПИСИ ГЕОГРАФИЧЕСКИХ НАЗВАНИЙ (Д-631) синий 4.5 (Т00910820031) ПОДПИСИ ГЕОГРАФИЧЕСКИХ НАЗВАНИЙ (Д-631) синий 5.0 (Т00910820032) ПОДПИСИ ГЕОГРАФИЧЕСКИХ НАЗВАНИЙ (Д-631) синий 5.3 (Т00910820033) ПОДПИСИ ГЕОГРАФИЧЕСКИХ НАЗВАНИЙ (Д-631) синий 6.0 (Т00910820034) ПОДПИСИ ГЕОГРАФИЧЕСКИХ НАЗВАНИЙ (Д-631) синий 7.0 (Т00910820036) ПОДПИСИ ГЕОГРАФИЧЕСКИХ НАЗВАНИЙ (Н-331) 1.8 (Т0091100000) ПОДПИСИ ГЕОГРАФИЧЕСКИХ НАЗВАНИЙ (Н-331) 1.8V (Т00911000001) ПОДПИСИ ГЕОГРАФИЧЕСКИХ НАЗВАНИЙ (Р-111) 1.5 (Т0091110000) ПОДПИСИ ГЕОГРАФИЧЕСКИХ НАЗВАНИЙ (Р-111) 1.8

№	Название	Короткое имя (ключ)	Объекты
			(Т00911100001) ПОДПИСИ ГЕОГРАФИЧЕСКИХ НАЗВАНИЙ (Р-111) 1.5V (Т00911100002) ПОДПИСИ ГЕОГРАФИЧЕСКИХ НАЗВАНИЙ (Р-111) 1.8V (Т00911100003) ПОДПИСИ ГЕОГРАФИЧЕСКИХ НАЗВАНИЙ (Р-112) 2.2 (Т00911200000) ПОДПИСИ ГЕОГРАФИЧЕСКИХ НАЗВАНИЙ (Р-112) 2.6 (Т00911200001) ПОДПИСИ ГЕОГРАФИЧЕСКИХ НАЗВАНИЙ (Р-112) 2.2V (Т00911200002) ПОДПИСИ ГЕОГРАФИЧЕСКИХ НАЗВАНИЙ (Р-112) 2.6V (Т00911200003) ПОДПИСИ ГЕОГРАФИЧЕСКИХ НАЗВАНИЙ (Р-131) 1.8 (Т00911300000) ПОДПИСИ ГЕОГРАФИЧЕСКИХ НАЗВАНИЙ (Р-131) 1.8V (Т00911300001) ПОДПИСИ ГЕОГРАФИЧЕСКИХ НАЗВАНИЙ (Р-152) 1.1 (Т00911500000) ПОДПИСИ ГЕОГРАФИЧЕСКИХ НАЗВАНИЙ (Р-152) 1.4 (Т00911500001) ПОДПИСИ ГЕОГРАФИЧЕСКИХ НАЗВАНИЙ (Р-152) 1.6 (Т00911500002) ПОДПИСИ ГЕОГРАФИЧЕСКИХ НАЗВАНИЙ (Р-152) 1.8 (Т00911500003) ПОДПИСИ ГЕОГРАФИЧЕСКИХ НАЗВАНИЙ (Р-152) 2.1 (Т00911500004) ПОДПИСИ ГЕОГРАФИЧЕСКИХ НАЗВАНИЙ (Р-152) 3.4 (Т00911500005) ПОДПИСИ ГЕОГРАФИЧЕСКИХ НАЗВАНИЙ (Р-152) 1.1V (Т00911500006) ПОДПИСИ ГЕОГРАФИЧЕСКИХ НАЗВАНИЙ (Р-152) 1.4V (Т00911500007) ПОДПИСИ ГЕОГРАФИЧЕСКИХ НАЗВАНИЙ (Р-152) 1.6V (Т00911500008) ПОДПИСИ ГЕОГРАФИЧЕСКИХ НАЗВАНИЙ (Р-152) 1.8V (Т00911500009) ПОДПИСИ ГЕОГРАФИЧЕСКИХ НАЗВАНИЙ (Р-152) 2.1V (Т00911500010) ПОДПИСИ ГЕОГРАФИЧЕСКИХ НАЗВАНИЙ (Р-152) 3.4V (Т00911500011) ПОДПИСИ ГЕОГРАФИЧЕСКИХ НАЗВАНИЙ (Т-132) 2.6 (Т00911700000) ПОДПИСИ ГЕОГРАФИЧЕСКИХ НАЗВАНИЙ (Т-132) 2.6V (Т00911700001) ПОДПИСИ ГЕОГРАФИЧЕСКИХ НАЗВАНИЙ (Ч-122) 3.1 (Т00911900000) ПОДПИСИ ГЕОГРАФИЧЕСКИХ НАЗВАНИЙ (Ч-122) 4.0 (Т00911900001) ПОДПИСИ ГЕОГРАФИЧЕСКИХ НАЗВАНИЙ (Ч-122) 5.2 (Т00911900002) ПОДПИСИ ГЕОГРАФИЧЕСКИХ НАЗВАНИЙ (Ч-122) 4.0V (Т00911900003) ПОДПИСИ ГЕОГРАФИЧЕСКИХ НАЗВАНИЙ (Ч-122) 3.1V (Т00911900004) ПОДПИСИ ГЕОГРАФИЧЕСКИХ НАЗВАНИЙ (Ч-122) 5.2V (Т00911900005) ПОДПИСИ ГЕОГРАФИЧЕСКИХ НАЗВАНИЙ (Ч-131) 2.1 (Т00912000000) ПОДПИСИ ГЕОГРАФИЧЕСКИХ НАЗВАНИЙ (Ч-131) 2.7 (Т00912000001) ПОДПИСИ ГЕОГРАФИЧЕСКИХ НАЗВАНИЙ (Ч-131) 3.5 (Т00912000002)

№	Название	Короткое имя (ключ)	Объекты
			<p>ПОДПИСИ ГЕОГРАФИЧЕСКИХ НАЗВАНИЙ (Ч-131) 2.1V (T0091200003)</p> <p>ПОДПИСИ ГЕОГРАФИЧЕСКИХ НАЗВАНИЙ (Ч-131) 2.7V (T0091200004)</p> <p>ПОДПИСИ ГЕОГРАФИЧЕСКИХ НАЗВАНИЙ (Ч-131) 3.5V (T0091200005)</p> <p>ПОЯСНИТЕЛЬНЫЕ ПОДПИСИ И ХАРАКТЕРИСТИКИ (Бм-431) 1.4 (T0093020000)</p> <p>ПОЯСНИТЕЛЬНЫЕ ПОДПИСИ И ХАРАКТЕРИСТИКИ (Бм-431) 1.4V (T0093020001)</p> <p>ПОЯСНИТЕЛЬНЫЕ ПОДПИСИ И ХАРАКТЕРИСТИКИ (Бм-431) синий 1.4 (T0093022000)</p> <p>ПОЯСНИТЕЛЬНЫЕ ПОДПИСИ И ХАРАКТЕРИСТИКИ (Бм-431) синий 1.4V (T0093022001)</p> <p>ПОЯСНИТЕЛЬНЫЕ ПОДПИСИ И ХАРАКТЕРИСТИКИ (Р-112) 2.8V (T0092120000)</p> <p>ПОЯСНИТЕЛЬНЫЕ ПОДПИСИ И ХАРАКТЕРИСТИКИ (Р-112) 2.8 (T0092120001)</p> <p>ПОЯСНИТЕЛЬНЫЕ ПОДПИСИ И ХАРАКТЕРИСТИКИ (Р-112) фиолетовый 6.0V (T0092125000)</p> <p>ПОЯСНИТЕЛЬНЫЕ ПОДПИСИ И ХАРАКТЕРИСТИКИ (Р-112) 6.0 фиолетовый (T0092125001)</p> <p>ПОЯСНИТЕЛЬНЫЕ ПОДПИСИ И ХАРАКТЕРИСТИКИ (Р-151) 1.2 (T0093140000)</p> <p>ПОЯСНИТЕЛЬНЫЕ ПОДПИСИ И ХАРАКТЕРИСТИКИ (Р-151) 1.5 (T0093140001)</p> <p>ПОЯСНИТЕЛЬНЫЕ ПОДПИСИ И ХАРАКТЕРИСТИКИ (Р-151) 1.8 (T0093140002)</p> <p>ПОЯСНИТЕЛЬНЫЕ ПОДПИСИ И ХАРАКТЕРИСТИКИ (Р-151) 2.4 (T0093140003)</p> <p>ПОЯСНИТЕЛЬНЫЕ ПОДПИСИ И ХАРАКТЕРИСТИКИ (Р-151) 1.2V (T0093140004)</p> <p>ПОЯСНИТЕЛЬНЫЕ ПОДПИСИ И ХАРАКТЕРИСТИКИ (Р-151) 1.5V (T0093140005)</p> <p>ПОЯСНИТЕЛЬНЫЕ ПОДПИСИ И ХАРАКТЕРИСТИКИ (Р-151) 1.8V (T0093140006)</p> <p>ПОЯСНИТЕЛЬНЫЕ ПОДПИСИ И ХАРАКТЕРИСТИКИ (Р-151) 2.4V (T0093140007)</p> <p>ПОЯСНИТЕЛЬНЫЕ ПОДПИСИ И ХАРАКТЕРИСТИКИ (Р-151) синий 1.8V (T0092142000)</p> <p>ПОЯСНИТЕЛЬНЫЕ ПОДПИСИ И ХАРАКТЕРИСТИКИ (Р-151) 1.8 синий (T0092142001)</p> <p>ПОЯСНИТЕЛЬНЫЕ ПОДПИСИ И ХАРАКТЕРИСТИКИ (Р-152) 1.5 (T0092150000)</p> <p>ПОЯСНИТЕЛЬНЫЕ ПОДПИСИ И ХАРАКТЕРИСТИКИ (Р-152) 1.5V (T0092150001)</p> <p>ПОЯСНИТЕЛЬНЫЕ ПОДПИСИ И ХАРАКТЕРИСТИКИ (Т-132) 1.3 (T0092170000)</p> <p>ПОЯСНИТЕЛЬНЫЕ ПОДПИСИ И ХАРАКТЕРИСТИКИ (Т-132) 1.5 (T0092170001)</p> <p>ПОЯСНИТЕЛЬНЫЕ ПОДПИСИ И ХАРАКТЕРИСТИКИ (Т-132) 2.5 (T0092170002)</p> <p>ПОЯСНИТЕЛЬНЫЕ ПОДПИСИ И ХАРАКТЕРИСТИКИ (Т-132) 3.0 (T0092170003)</p> <p>ПОЯСНИТЕЛЬНЫЕ ПОДПИСИ И ХАРАКТЕРИСТИКИ (Т-132) 1.3V (T0092170004)</p> <p>ПОЯСНИТЕЛЬНЫЕ ПОДПИСИ И ХАРАКТЕРИСТИКИ (Т-132) 1.5V (T0092170005)</p> <p>ПОЯСНИТЕЛЬНЫЕ ПОДПИСИ И ХАРАКТЕРИСТИКИ (Т-132) 2.5V (T0092170006)</p> <p>ПОЯСНИТЕЛЬНЫЕ ПОДПИСИ И ХАРАКТЕРИСТИКИ (Т-132) 3.0V (T0092170007)</p> <p>ХАРАКТЕРИСТИКА ПЕРЕВАЛА (2) (C0092170000)</p>

№	Название	Короткое имя (ключ)	Объекты
			<p>ХАРАКТЕРИСТИКА ТУННЕЛЯ (26) (С00921700001) ПОЯСНИТЕЛЬНЫЕ ПОДПИСИ И ХАРАКТЕРИСТИКИ (Т-132) темно-оливковый 1.5V (Т0092171000) ПОЯСНИТЕЛЬНЫЕ ПОДПИСИ И ХАРАКТЕРИСТИКИ (Т-132) темно-оливковый 1.5 (Т00921710001) ПОЯСНИТЕЛЬНЫЕ ПОДПИСИ И ХАРАКТЕРИСТИКИ (Т-132) синий 1.5 (Т0092172000) ПОЯСНИТЕЛЬНЫЕ ПОДПИСИ И ХАРАКТЕРИСТИКИ (Т-132) синий 2.5 (Т00921720001) ПОЯСНИТЕЛЬНЫЕ ПОДПИСИ И ХАРАКТЕРИСТИКИ (Т-132) синий 1.5V (Т00921720002) ПОЯСНИТЕЛЬНЫЕ ПОДПИСИ И ХАРАКТЕРИСТИКИ (Т-132) синий 2.5V (Т00921720003) ХАРАКТЕРИСТИКИ РЕКИ, КАНАЛА (ШИРИНА, ГЛУБИНА) 4 (С0092172000) ПОЯСНИТЕЛЬНЫЕ ПОДПИСИ И ХАРАКТЕРИСТИКИ (Т-132) оранжевый 1.5V (Т0092174000) ПОЯСНИТЕЛЬНЫЕ ПОДПИСИ И ХАРАКТЕРИСТИКИ (Т-132) оранжевый 1.5 (Т00921740001) ПОЯСНИТЕЛЬНЫЕ ПОДПИСИ И ХАРАКТЕРИСТИКИ (Т-132) фиолетовый 2.0 (Т0092175000) ПОЯСНИТЕЛЬНЫЕ ПОДПИСИ И ХАРАКТЕРИСТИКИ (Т-132) фиолетовый 2.0V (Т00921750001) ХАРАКТЕРИСТИКИ АЭРОДРОМОВ 42 (С0092175000) ПОЯСНИТЕЛЬНЫЕ ПОДПИСИ И ХАРАКТЕРИСТИКИ (Т-132) красный 1.8V (Т0092176000) ПОЯСНИТЕЛЬНЫЕ ПОДПИСИ И ХАРАКТЕРИСТИКИ (Т-132) красный 2.7V (Т00921760001) ПОЯСНИТЕЛЬНЫЕ ПОДПИСИ И ХАРАКТЕРИСТИКИ (Т-132) красный 1.8 (Т00921760002) ПОЯСНИТЕЛЬНЫЕ ПОДПИСИ И ХАРАКТЕРИСТИКИ (Т-132) красный 2.7 (Т00921760003)</p>
18	ОБЪЕКТЫ ДЛЯ КАРТОИЗДАНИЯ	PrintingObj	<p>ГРАНИЦЫ ФИРНОВЫХ ПОЛЕЙ (L0022121100) БРОВКА ОБРЫВОВ ЛЕДЯНЫХ (L0022170000) ГРАНИЦЫ СУХИХ РУСЕЛ РЕК, КОТЛОВИН ВЫСОХШИХ ОЗЕР (L0022222100) БРОВКА ОБРЫВОВ СКАЛИСТЫХ (L0022413000) ГРАНИЦЫ СТРОЯЩИХСЯ ВОДОХРАНИЛИЩ, ЗОН ЗАТОПЛЕНИЯ, РАЗЛИВОВ РЕК И ОЗЕР (L0031135000) ШТРИХИ ЛЕДЯНОГО ОБРЫВА (L0079210000) ШТРИХИ СКАЛИСТОГО ОБРЫВА (L0079220000)</p>
19	ОКРАСКА ГРАНИЦ	BoundariesColor	<p>ОКРАСКА ГРАНИЦ (ГОСУДАРСТВЕННЫХ) (L0081140100) ОКРАСКА ГРАНИЦ (СУБЪЕКТОВ РФ) (L00811401002) ОКРАСКА ГРАНИЦ (АДМИНИСТРАТИВНЫХ ЕДИНИЦ 1-ГО ПОРЯДКА НА ИНОСТРАННОЙ ТЕРРИТОРИИ) (L00811401003) ОКРАСКА ГРАНИЦ (РЕСПУБЛИК В СОСТАВЕ РФ) (L00811401004) ОКРАСКА ГРАНИЦ (КРАЕВ) (L00811401005) ОКРАСКА ГРАНИЦ (ОБЛАСТЕЙ) (L00811401006) ОКРАСКА ГРАНИЦ (ТЕРРИТОРИЙ МЕСТНОГО САМОУПРАВЛЕНИЯ) (L00811401008) ОКРАСКА ГОСУДАРСТВЕННОЙ ГРАНИЦЫ НЕУСТАНОВЛЕННОЙ (L0081140300)</p>
20	ЗАПОЛНЯЮЩИЕ ЗНАКИ	FillMarks	<p>ЗНАЧОК ЛАВОВОГО ПОТОКА (V0079230000) КРУПНЫЕ ТОЧКИ НА ОТМЕЛЯХ И МЕЛЯХ (L0079310000) КОНТУР ОСЫХАЮЩИХ БЕРЕГОВ (L0079332000)</p>

№	Название	Короткое имя (ключ)	Объекты
			<p> ЗНАЧОК МОРСКОГО ЖЕЛЕЗНОДОРОЖНОГО ПАРОМА (V0079340000) ЗНАЧОК МОРСКОГО АВТОМОБИЛЬНОГО ПАРОМА (V0079350000) ЗНАЧОК "СТОЛИЦЫ ИНОСТРАННОГО ГОСУДАРСТВА" (P0079410000) ЗНАЧОК "СТОЛИЦА РФ" (P0079420000) ЗНАЧОК "ЦЕНТРЫ ВЛАДЕНИЙ" (P0079430000) ЗНАЧОК "ЦЕНТРЫ СУБЪЕКТОВ РФ" (P0079440000) ЗНАЧОК "ЦЕНТРЫ АВТОНОМНЫХ ОБЛАСТЕЙ И АВТОНОМНЫХ ОКРУГОВ РФ" (P0079450000) ЗНАЧОК "ЦЕНТРЫ АДМИНИСТРАТИВНЫХ ЕДИНИЦ 1-ГО ПОРЯДКА НА ИНОСТРАННОЙ ТЕРРИТОРИИ" (P0079470000) ЗНАЧОК ПОСАДОЧНОЙ ПЛОЩАДКИ НА СУШЕ (P0079511000) ЗНАЧОК ВХОДОВ ДОРОГ В ТУННЕЛЬ (V0079671200) ЗНАЧОК ПАЛЬМОВОЙ РОЩИ (P0079713000) ЗНАЧОК МАНГРОВЫХ ЗАРОСЛЕЙ (P0079735000) ЗНАЧОК КАМЕНИСТЫХ РОССЫПЕЙ (P0079752000) ЗНАЧОК ТАКЫРОВ (P0079756000) УЧАСТКИ БОЛОТ (S0079758000) УЧАСТКИ СОЛОНЧАКОВ (S0079759000) ЗНАК ГОСУДАРСТВЕННОЙ ГРАНИЦЫ - ТОНКАЯ ЛИНИЯ (L0079811000) ВСПОМОГАТЕЛЬНАЯ ЛИНИЯ (L0079820000) ВСПОМОГАТЕЛЬНАЯ ЛИНИЯ (синяя) (L00798200001) ВСПОМОГАТЕЛЬНАЯ ЛИНИЯ (фиолетовая) (L00798200002) ВСПОМОГАТЕЛЬНАЯ ЛИНИЯ (темно-оливковая) (L00798200003) ВСПОМОГАТЕЛЬНАЯ ЛИНИЯ (красная) (L00798200004) СТРЕЛКА, УКАЗЫВАЮЩАЯ МЕСТОПОЛОЖЕНИЕ ОБЪЕКТА (L0079999000) СТРЕЛКА, УКАЗЫВАЮЩАЯ МЕСТОПОЛОЖЕНИЕ ОБЪЕКТА (синяя) (L00799990001) СТРЕЛКА, УКАЗЫВАЮЩАЯ МЕСТОПОЛОЖЕНИЕ ОБЪЕКТА (фиолетовая) (L00799990002) </p>
21	ГРАНИЦЫ (ОТДЕЛЬНЫЕ УЧАСТКИ)	BoundariesParts	<p> ОТДЕЛЬНЫЕ УЧАСТКИ ГРАНИЦ (ГОСУДАРСТВЕННЫХ) (L0081140000) ОТДЕЛЬНЫЕ УЧАСТКИ ГРАНИЦ (ПОЛЯРНЫХ ВЛАДЕНИЙ) (L00811400001) ОТДЕЛЬНЫЕ УЧАСТКИ ГРАНИЦ (СУБЪЕКТОВ ФЕДЕРАЦИИ) (L00811400002) ОТДЕЛЬНЫЕ УЧАСТКИ ГРАНИЦ (РЕСПУБЛИК В СОСТАВЕ РФ) (L00811400003) ОТДЕЛЬНЫЕ УЧАСТКИ ГРАНИЦ (КРАЕВ) (L00811400004) ОТДЕЛЬНЫЕ УЧАСТКИ ГРАНИЦ (ОБЛАСТЕЙ) (L00811400005) ОТДЕЛЬНЫЕ УЧАСТКИ ГРАНИЦ (АДМИНИСТРАТИВНЫХ ЕДИНИЦ 1-ГО ПОРЯДКА НА ИНОСТРАННОЙ ТЕРРИТОРИИ) (L00811400009) ОТДЕЛЬНЫЕ УЧАСТКИ ГРАНИЦ (ТЕРРИТОРИАЛЬНЫХ ВОД) (L008114000010) ОТДЕЛЬНЫЕ УЧАСТКИ ГРАНИЦ (ГОСУДАРСТВЕННЫХ ЗАПОВЕДНИКОВ, ВОЕННЫХ ПОЛИГОНОВ (ЛАГЕРЕЙ), БАЗ) (L008114000013) ОТДЕЛЬНЫЕ УЧАСТКИ ГРАНИЦ (ГОСУДАРСТВЕННЫХ ЗАКАЗНИКОВ И НАЦИОНАЛЬНЫХ ПАРКОВ) (L008114000014) ОТДЕЛЬНЫЕ УЧАСТКИ ГРАНИЦ (МЕСТНОГО </p>

№	Название	Короткое имя (ключ)	Объекты
			САМОУПРАВЛЕНИЯ (L00811400008)

СПИСОК СЕМАНТИЧЕСКИХ ХАРАКТЕРИСТИК КЛАССИФИКАТОРА

Информация об объектах хранится в виде набора семантических характеристик.

Описание каждой характеристики содержит: код, название и ключ семантической характеристики, а также тип значения характеристики (числовое, символьное) или список допустимых значений.

Полный список семантических характеристик приведен в таблице 2.

Таблица 2 – Описание семантических характеристик

Код	Название	Значение	Короткое имя (ключ)
1	ОТНОСИТЕЛЬНАЯ ВЫСОТА	Числовое	RelativeHeight
2	ДЛИНА	Числовое	ObjLength
3	СОСТОЯНИЕ	1 ДЕЙСТВУЮЩИЙ [1] 10 СУХОЙ [10] 11 ЗАСЫПАННЫЙ [11] 12 ЗАБОЛОЧЕННЫЙ [12] 13 ЗАКОНСЕРВИРОВАННЫЙ [13] 14 ГОРЕЛЫЙ [14] 16 ЗАКРЫТЫЙ [16] 17 ПРОЕКТИРУЕМЫЙ [17] 18 РЕКОНСТРУИРУЕМЫЙ [18] 2 СТРОЯЩИЙСЯ [2] 20 ДОЛГОВРЕМЕННЫЙ [20] 21 ВРЕМЕННЫЙ [21] 22 ЗАБРОШЕННЫЙ [22] 23 КООРДИНИРОВАННЫЙ [23] 24 СЕЗОННЫЙ [24] 25 ОБРУШИВШИЙСЯ [25] 26 ЗАГЛУШЕННЫЙ [26] 27 ЧИСТЫЙ [27] 28 ЗАРОСШИЙ [28] 29 РАСПАХАННЫЙ [29] 3 РАЗОБРАННЫЙ [3] 30 РАЗБОРНЫЙ [30] 31 РАСКОРЧЕВАННЫЙ [31] 32 СТАРЫЙ [32] 33 ПРОРВАННЫЙ [33] 4 НЕДЕЙСТВУЮЩИЙ [4] 5 ЖИЛОЙ [5] 6 НЕЖИЛОЙ [6] 7 РАЗРУШЕННЫЙ [7] 8 ПРОЕЗЖИЙ [8] 9 НЕПРОЕЗЖИЙ [9]	ObjState
4	АБСОЛЮТНАЯ ВЫСОТА	Числовое	AbsoluteHeight
5	ТИП ВОДОТОКА (ВОДОЕМА), БЕРЕГОВОЙ ЛИНИИ	1 ПОСТОЯННЫЙ [1] 2 ПЕРЕСЫХАЮЩИЙ [2] 3 ПРОПАДАЮЩИЙ (ПОДЗЕМНЫЙ) [3] 4 ПО НАЛЕДИ [4] 5 БЕРЕГ ЛЕВЫЙ [5] 6 БЕРЕГ ПРАВЫЙ [6]	Shoreline
7	ГЛУБИНА	Числовое	Depth

Код	Название	Значение	Короткое имя (ключ)
9	СОБСТВЕННОЕ НАЗВАНИЕ, ТЕКСТ ПОДПИСИ	Символьное	ObjName
11	ШИРИНА	Числовое	ObjWidth
16	СТЕПЕНЬ ВЫСОТНОГО ГОСПОДСТВА, ЗНАЧЕНИЕ ОБЪЕКТА КАК ОРИЕНТИРА	1 КОМАНДНЫЕ ВЫСОТЫ, НАИБОЛЬШИЕ ГЛУБИНЫ [1] 2 ПРОЧИЕ ВЫСОТЫ, ГЛУБИНЫ [2] 3 ИМЕЮЩИЙ ЗНАЧЕНИЯ ОРИЕНТИРА [3] 4 НЕ ИМЕЮЩИЙ ЗНАЧЕНИЯ ОРИЕНТИРА [4] 5 ВЫДАЮЩИЕСЯ ВЫСОТЫ [5]	ReferencePoint
17	ПРЯМОУГОЛЬНЫЕ КООРДИНАТЫ	Символьное	RectangulPos
19	ГЕОДЕЗИЧЕСКИЕ КООРДИНАТЫ	Символьное	GeodeticPos
24	РАССТОЯНИЕ	Числовое	Distance
31	ПЕРИОД (ДОСТУПНОСТИ ПЕРЕВАЛА, НАЛИЧИЯ ВОДЫ, ЗАТОПЛЕНИЯ (РАЗЛИВА), ВОЗМОЖНОГО ДВИЖЕНИЯ)	Символьное	Period
32	ПРИЗНАК СУДОХОДСТВА	1 СУДОХОДНЫЙ [1] 2 НЕСУДОХОДНЫЙ [2]	Navigable
33	КАЧЕСТВЕННЫЕ ОСОБЕННОСТИ ВОДЫ	1 ПРЭСНАЯ [1] 10 ГОРЯЧАЯ [10] 11 ЗАГРЯЗНЕННАЯ [11] 12 ЙОД-БРОМ [12] 2 СОЛЕНАЯ [2] 3 ГОРЬКО-СОЛЕНАЯ [3] 4 ЖЕЛЕЗИСТАЯ [4] 5 ЖЕЛЕЗИСТОКИСЛАЯ [5] 6 МИНЕРАЛЬНАЯ [6] 7 СЕРНИСТАЯ [7] 8 УГЛЕКИСЛАЯ [8] 9 ЩЕЛОЧНАЯ [9]	WaterQuality
35	ХАРАКТЕР РАСПОЛОЖЕНИЯ ОБЪЕКТА ОТНОСИТЕЛЬНО ЗЕМНОЙ (ВОДНОЙ) ПОВЕРХНОСТИ	1 НАЗЕМНЫЙ [1] 2 ПОДЗЕМНЫЙ [2] 3 НАДВОДНЫЙ [3] 4 ПОДВОДНЫЙ [4] 5 ОСЫХАЮЩИЙ [5] 6 МОРСКОЙ [6] 7 ПРОПАДАЮЩИЙ [7]	RelPosition
36	ХАРАКТЕР БЕРЕГОВОЙ ЛИНИИ	1 ПОСТОЯННАЯ [1] 2 НЕПОСТОЯННАЯ [2] 3 НЕОПРЕДЕЛЕННАЯ [3] 4 ПОДЗЕМНЫЕ И ПРОПАДАЮЩИЕ УЧАСТКИ [4] 5 НЕПОСТОЯННАЯ И НЕОПРЕДЕЛЕННАЯ [5] 6 ПРОЕКТИРУЕМАЯ [6]	ShorelineType
38	КОЛИЧЕСТВО ЖИТЕЛЕЙ	Числовое	ResidentsNumber
40	ТИП УЛИЦ, ДОРОГ, КАНАЛОВ И ДР.	1 ВАЖНЕЙШИЕ МАГИСТРАЛЬНЫЕ И ГЛАВНЫЕ [1] 2 МАГИСТРАЛЬНЫЕ [2] 3 ПРОЧИЕ УЛИЦЫ, ДОРОГИ, КАНАЛЫ [3] 4 МАГИСТРАЛЬНЫЕ И ГЛАВНЫЕ [4] 5 ПРОЕЗДЫ [5] 8 КАНАЛЫ, ОГРАНИЧЕННЫЕ ДАМБАМИ С ДВУХ СТОРОН [8]	StreetType
43	ПОЛИТИКО-АДМИНИСТРАТИВНОЕ ЗНАЧЕНИЕ	0 НЕ ИМЕЕТ ПОЛИТИКО-АДМИНИСТРАТИВНОГО	AdministratUnit

Код	Название	Значение	Короткое имя (ключ)
		ЗНАЧЕНИЯ [0] 1 СТОЛИЦА РФ [1] 3 СТОЛИЦА РЕСПУБЛИКИ, НАХОДЯЩЕЙСЯ В СОСТАВЕ РФ, АЦ1 [3] 4 ЦЕНТР КРАЯ, АЦ1 [4] 5 ЦЕНТР ОБЛАСТИ, АЦ1 [5] 6 ЦЕНТР АВТОНОМНОЙ ОБЛАСТИ, НАХОДЯЩЕЙСЯ В СОСТАВЕ РЕСПУБЛИКИ, АЦ2 [6] 7 ЦЕНТР АВТОНОМНОЙ ОБЛАСТИ, НАХОДЯЩЕЙСЯ В СОСТАВЕ КРАЯ, АЦ2 [7] 8 ЦЕНТР АВТОНОМНОГО ОКРУГА, АЦ1 [8] 9 ЦЕНТР МУНИЦИПАЛЬНОГО РАЙОНА, АЦ2 [9] 10 ПОСЕЛКОВЫЙ СОВЕТ, АЦ3 [10] 11 СЕЛЬСКИЙ СОВЕТ, АЦ3 [11] 12 СТОЛИЦА ИНОСТРАННОГО ГОСУДАРСТВА [12] 13 ЦЕНТР АДМИНИСТРАТИВНОЙ ЕДИНИЦЫ 1-ГО ПОРЯДКА НА ИНОСТРАННОЙ ТЕРРИТОРИИ [13] 14 ЦЕНТР ВЛАДЕНИЙ ИНОСТРАННОГО ГОСУДАРСТВА [14] 15 РАЙОННЫЙ СОВЕТ, АЦ3 [15] 16 ГОРОД ФЕДЕРАЛЬНОГО ЗНАЧЕНИЯ, АЦ1 [16] 17 ЦЕНТР ТЕРРИТОРИИ С ОСОБЫМ СТАТУСОМ, АЦ1 [17] 18 ЦЕНТР ВЛАДЕНИЙ ЗАРУБЕЖНЫХ ТЕРРИТОРИЙ С ОСОБЫМ СТАТУСОМ, АЦ1 [18]	
44	ТЕРРИТОРИАЛЬНАЯ ПРИНАДЛЕЖНОСТЬ	1 ГОСУДАРСТВЕННЫЕ [1] 2 ФЕДЕРАЛЬНЫЕ [2] 3 ШТАТОВ [3] 4 РЕСПУБЛИКАНСКИЕ [4]	BelongTerritory
46	ШИРИНА ПОКРЫТИЯ ДОРОГИ (ПРОЕЗЖЕЙ ЧАСТИ); ШИРИНА ПРОЕЗДА; ШИРИНА ПАРОМА; ШИРИНА ПО ДНУ	Числовое	RoadWidth
50	КОЛИЧЕСТВО ПРОЕЗЖИХ ЧАСТЕЙ	Числовое	TrafficLaneAmount
51	ЧИСЛО ПУТЕЙ	Числовое	RailLineAmount
52	ЧИСЛО КИЛОМЕТРОВ	Символьное	KmAmount
53	НОМЕР ДОРОГИ	Символьное	RoadNumber
54	ВИД ТЯГИ	1 ЭЛЕКТРИФИЦИРОВАННАЯ [1] 2 НЕЭЛЕКТРИФИЦИРОВАННАЯ [2]	TractionType
55	МАТЕРИАЛ ПОКРЫТИЯ	1 АСФАЛЬТ (АСФАЛЬТОБЕТОН) [1] 2 ЦЕМЕНТОБЕТОН [2] 3 БУЛЫЖНИК [3] 4 БРУСЧАТКА [4] 5 ГРАВИЙ [5] 6 КАМЕНЬ КОЛОТЫЙ [6] 7 КЛИНКЕР [7] 8 ШЛАК [8] 9 ЩЕБЕНЬ [9]	CoatingMaterial

Код	Название	Значение	Короткое имя (ключ)
		10 БИТУМОМИНЕРАЛЬНАЯ СМЕСЬ [10] 11 МЕТАЛЛ [11] 12 ТВЕРДОЕ ПОКРЫТИЕ [12] 13 ГРУНТ [13] 14 ЛЕД [14] 15 БЕЗ ПОКРЫТИЯ [15]	
57	РАСПОЛОЖЕНИЕ ОБЪЕКТА	1 СБОКУ ПУТЕЙ [1] 10 СПРАВА ОТНОСИТЕЛЬНО ОСИ ОБЪЕКТА [10] 11 ПРИМЫКАЕТ К ОСНОВНОМУ ОБЪЕКТУ [11] 12 РАСПОЛАГАЕТСЯ РЯДОМ С ОСНОВНЫМ ОБЪЕКТОМ [12] 2 МЕЖДУ ПУТЯМИ [2] 3 РАСПОЛОЖЕНИЕ НЕИЗВЕСТНО [3] 4 ОДНОСТОРОННЕЕ [4] 5 ДВУСТОРОННЕЕ В ДВЕ ЛИНИИ [5] 6 ДВУСТОРОННЕЕ В ОДНУ ЛИНИЮ [6] 7 С ОБРЫВОМ ВНУТРЬ КРАТЕРА [7] 8 С ВАЛИКОМ ВОКРУГ КРАТЕРА [8] 9 СЛЕВА ОТНОСИТЕЛЬНО ОСИ ОБЪЕКТА [9]	ObjectLocation
58	СПОСОБ ВОЗМОЖНОГО ДВИЖЕНИЯ	1 ГУСЕНИЧНЫМ ТРАНСПОРТОМ [1] 2 АВТОМОБИЛЬНЫМ ТРАНСПОРТОМ [2] 3 ГУЖЕВЫМ ТРАНСПОРТОМ [3] 4 ВЬЮКОМ [4] 5 ПЕШЕХОДНЫЙ [5]	TypeMotion
59	ТРАНСПОРТНОЕ ЗНАЧЕНИЕ	1 ГЛАВНЫЙ [1] 2 ПРОЧИЙ [2]	SignificRoad
67	ТИП ГРАНИЦ	1 ГОСУДАРСТВЕННЫЕ [1] 2 ПОЛЯРНЫХ ВЛАДЕНИЙ [2] 3 СУБЪЕКТОВ ФЕДЕРАЦИИ [3] 4 РЕСПУБЛИК В СОСТАВЕ РФ [4] 5 КРАЕВ [5] 6 ОБЛАСТЕЙ [6] 8 ТЕРРИТОРИЙ МЕСТНОГО САМОУПРАВЛЕНИЯ (ОКРУГОВ, ГОРОДСКИХ РАЙОНОВ И Т.П.) [8] 10 АДМИНИСТРАТИВНЫХ ЕДИНИЦ 1-ГО ПОРЯДКА НА ИНОСТРАННОЙ ТЕРРИТОРИИ [10] 11 ГОСУДАРСТВЕННЫХ ЗАПОВЕДНИКОВ, ВОЕННЫХ ПОЛИГОНОВ (ЛАГЕРЕЙ), БАЗ [11] 12 РЕЗЕРВАЦИЙ [12] 13 РАЙОНОВ [13] 14 ГОРОДСКИХ ЗЕМЕЛЬ [14] 15 ТЕРРИТОРИЙ ПОСЕЛКОВЫХ И СЕЛЬСКИХ САМОУПРАВЛЕНИЙ [15] 16 ЗЕМЛЕПОЛЬЗОВАНИЙ И ОТВОДОВ [16] 17 ГОСУДАРСТВЕННЫХ ЗАКАЗНИКОВ И НАЦИОНАЛЬНЫХ	BoundaryType

Код	Название	Значение	Короткое имя (ключ)
		ПАРКОВ [17] 18 ТЕРРИТОРИАЛЬНЫХ ВОД [18] 21 ГОСУДАРСТВЕННЫЕ НЕУСТАНОВЛЕННЫЕ [21]	
71	ПРИЗНАК ЗАМКНУТОСТИ И ВЫХОДА НА РАМКУ	0 ТОЧКА ПЛОЩАДНОГО ОБЪЕКТА НЕ ВЫХОДИТ НА РАМКУ [0] 1 ТОЧКА ПЛОЩАДНОГО ОБЪЕКТА ВЫХОДИТ НА ЗАПАДНУЮ РАМКУ [1] 2 ТОЧКА ПЛОЩАДНОГО ОБЪЕКТА ВЫХОДИТ НА СЕВЕРНУЮ РАМКУ [2] 3 ТОЧКА ПЛОЩАДНОГО ОБЪЕКТА ВЫХОДИТ НА ВОСТОЧНУЮ РАМКУ [3] 4 ТОЧКА ПЛОЩАДНОГО ОБЪЕКТА ВЫХОДИТ НА ЮЖНУЮ РАМКУ [4] 5 ТОЧКА НАХОДИТСЯ В ЮГО- ЗАПАДНОМ УГЛУ РАМКИ [5] 6 ТОЧКА НАХОДИТСЯ В СЕВЕРО- ЗАПАДНОМ УГЛУ РАМКИ [6] 7 ТОЧКА НАХОДИТСЯ В СЕВЕРО- ВОСТОЧНОМ УГЛУ РАМКИ [7] 8 ТОЧКА НАХОДИТСЯ В ЮГО- ВОСТОЧНОМ УГЛУ РАМКИ [8] 9 ЛИНЕЙНЫЙ ОБЪЕКТ ЗАМКНУТ [9]	FrameOutput
72	ВНУТРЕННЯЯ СТРУКТУРА ОБЪЕКТА	1 СЛОЖНЫЙ (СОСТАВНОЙ) ОБЪЕКТ [1] 2 ПРОСТОЙ ОБЪЕКТ [2]	InternalStruct
83	РАЗНИЦА МЕЖДУ ВЕРХНИМ И НИЖНИМ УРОВНЯМИ ВОДЫ, ВЫСОТА ПЕРЕПАДА (СБРОСА) ВОДЫ	Числовое	DifferenceLevel
84	МЕСТО РАСПОЛОЖЕНИЯ	0 НА СУШЕ [0] 1 НА ОПОЛЗНЯХ, КАРСТОВЫХ ПРОВАЛАХ [1] 2 НА ЖЕЛЕЗНОЙ ДОРОГЕ [2] 3 НА АВТОМОБИЛЬНОЙ ДОРОГЕ [3] 4 НА АВТОДОРОГЕ БЕЗ ПОКРЫТИЯ [4] 5 НА ГРУНТОВОЙ ПРОСЕЛОЧНОЙ ДОРОГЕ [5] 6 НА УЛИЦЕ [6] 7 НА МОРЕ [7] 8 НА АВТОМАГИСТРАЛИ [8] 9 НА АВТОМОБИЛЬНОЙ ДОРОГЕ С УСОВЕРШЕНСТВОВАННЫМ ПОКРЫТИЕМ [9] 10 НА АВТОДОРОГЕ С ПОКРЫТИЕМ [10] 11 НА ЗАСТРОЕННОЙ ТЕРРИТОРИИ [11] 12 НА НЕЗАСТРОЕННОЙ ТЕРРИТОРИИ [12] 13 НА ВОДОПРОВОДАХ [13] 14 НА КАНАЛИЗАЦИОННЫХ СЕТЯХ (БЫТОВЫХ, ПРОИЗВОДСТВЕННЫХ) [14]	Location

Код	Название	Значение	Короткое имя (ключ)
		15 НА КАНАЛИЗАЦИОННЫХ СЕТЯХ ЛИВНЕВЫХ [15] 16 НА ДРЕНАЖНЫХ ТРУБОПРОВОДАХ [16] 17 НА ГАЗОПРОВОДАХ [17] 18 НА НЕФТЕПРОВОДАХ [18] 19 НА ТЕПЛОСЕТЯХ [19] 20 НА ЭЛЕКТРОКАБЕЛЯХ [20] 21 НА КАБЕЛЯХ СВЯЗИ И ТЕХНИЧЕСКИХ СРЕДСТВ УПРАВЛЕНИЯ [21] 22 НА ВОЗДУХОПРОВОДАХ [22] 23 НА МАЗУТОПРОВОДАХ [23] 24 НА БЕНЗОПРОВОДАХ [24] 25 НА ЗОЛОПРОВОДАХ [25] 26 НАД ЖЕЛЕЗНОЙ ДОРОГОЙ [26] 27 У ПЕРЕЕЗДА [27] 28 НА КАНАЛЕ [28] 29 НА ЛИНИИ ЭЛЕКТРОПЕРЕДАЧИ [29] 30 НА ЛИНИИ СВЯЗИ [30] 31 НА СКАЛАХ, ОСЫПЯХ [31] 32 НА ЛЕДНИКЕ [32] 33 НА ИЗРЫТЫХ МЕСТАХ [33] 34 НА РЕКЕ [34] 35 НА КАНАЛЕ, ИЗОБРАЖЕННОМ В 1 ЛИНИЮ [35] 36 НА КАНАЛЕ, ИЗОБРАЖЕННОМ В 2 ЛИНИИ [36] 37 НА УЗКОКОЛЕЙНОЙ ЖЕЛЕЗНОЙ ДОРОГЕ [37] 38 НА ШИРОКОКОЛЕЙНОЙ ЖЕЛЕЗНОЙ ДОРОГЕ [38] 39 ВНЕ ДОРОЖНОЙ СЕТИ [39] 40 ПОД ВОДОЙ [40] 41 НЕ ОТОБРАЖАЕМЫЙ ОБЪЕКТ (НА ОСЫПЯХ, СКАЛАХ И Т.П.) [41] 42 В КВАРТАЛЕ НАСЕЛЕННОГО ПУНКТА [42] 43 ВНЕ КВАРТАЛА НАСЕЛЕННОГО ПУНКТА [43] 44 НА УЗКОКОЛЕЙНОЙ ЖЕЛЕЗНОЙ ДОРОГЕ, ИДУЩЕЙ ПО НАСЫПИ [44] 45 НА ШИРОКОКОЛЕЙНОЙ ЖЕЛНОЙ ДОРОГЕ, ИДУЩЕЙ ПО НАСЫПИ [45] 46 НА АВТОДОРОГЕ, ИДУЩЕЙ ПО НАСЫПИ [46] 47 НА АВТОМАГИСТРАЛИ, ИДУЩЕЙ ПО НАСЫПИ [47] 48 НА АВТОМОБИЛЬНОЙ ДОРОГЕ С ПОКРЫТИЕМ, ИДУЩИМ ПО НАСЫПИ [48] 49 НА АВТОМОБИЛЬНОЙ ДОРОГЕ С УСОВЕРШЕНСТВОВАННЫМ ПОКРЫТИЕМ, ИДУЩИМ ПО НАСЫПИ [49]	
85	ГОСУДАРСТВЕННАЯ ПРИНАДЛЕЖНОСТЬ	4 АФГАНИСТАН [4] 8 АЛБАНИЯ [8] 10 АНТАРКТИДА [10] 12 АЛЖИР [12]	BelongState

Код	Название	Значение	Короткое имя (ключ)
		16 АМЕРИКАНСКОЕ САМОА (США) [16] 20 АНДОРРА [20] 24 АНГОЛА [24] 28 АНТИГУА И БАРБУДА [28] 31 АЗЕРБАЙДЖАН [31] 32 АРГЕНТИНА [32] 36 АВСТРАЛИЯ [36] 40 АВСТРИЯ [40] 44 БАГАМСКИЕ ОСТРОВА [44] 48 БАХРЕЙН [48] 50 БАНГЛАДЕШ [50] 51 АРМЕНИЯ [51] 52 БАРБАДОС [52] 56 БЕЛЬГИЯ [56] 60 БЕРМУДСКИЕ ОСТРОВА (БРИТ.) [60] 64 БУТАН [64] 68 БОЛИВИЯ [68] 70 БОСНИЯ И ГЕРЦЕГОВИНА [70] 72 БОТСВАНА [72] 76 БРАЗИЛИЯ [76] 84 БЕЛИЗ [84] 86 БРИТАНСКАЯ ТЕРРИТОРИЯ В ИНДИЙСКОМ ОКЕАНЕ [86] 90 СОЛОМОНОВЫ ОСТРОВА [90] 92 ВИРГИНСКИЕ ОСТРОВА (БРИТ.) [92] 96 БРУНЕЙ [96] 100 БОЛГАРИЯ [100] 104 МЬЯНМА [104] 108 БУРУНДИ [108] 112 БЕЛОРУССИЯ [112] 116 КАМБОДЖА [116] 120 КАМЕРУН [120] 124 КАНАДА [124] 132 КАБО-ВЕРДЕ [132] 136 ОСТОВА КАЙМАН (БРИТ.) [136] 140 ЦЕНТРАЛЬНОАФРИКАНСКАЯ РЕСПУБЛИКА [140] 144 ШРИ-ЛАНКА [144] 148 ЧАД [148] 152 ЧИЛИ [152] 156 КИТАЙ [156] 162 ОСТРОВ РОЖДЕСТВА (АВСТРАЛ.) [162] 170 КОЛУМБИЯ [170] 174 КОМОРЫ [174] 175 МАЙОТТА (ФР.) [175] 178 КОНГО (БРАЗЗАВИЛЬ) [178] 180 ДЕМОКРАТИЧЕСКАЯ РЕСПУБЛИКА КОНГО [180] 184 ОСТРОВА КУКА (Н.ЗЕЛ.) [184] 188 КОСТА-РИКА [188] 191 ХОРВАТИЯ [191] 192 КУБА [192] 196 КИПР [196] 203 ЧЕХИЯ [203] 204 БЕНИН [204] 208 ДАНИЯ [208] 212 ДОМИНИКА [212] 214 ДОМИНИКАНСКАЯ	

Код	Название	Значение	Короткое имя (ключ)
		<p>РЕСПУБЛИКА [214] 218 ЭКВАДОР [218] 222 САЛЬВАДОР [222] 226 ЭКВАТОРИАЛЬНАЯ ГВИНЕЯ [226] 231 ЭФИОПИЯ [231] 232 ЭРИТРЕЯ [232] 233 ЭСТОНИЯ [233] 238 ФОЛКЛЕНДСКИЕ (МАЛЬВИНСКИЕ) ОСТРОВА (СПОР., БРИТ., АРГ.) [238] 242 ФИДЖИ [242] 246 ФИНЛЯНДИЯ [246] 250 ФРАНЦИЯ [250] 254 ГВИАНА (ФР.) [254] 258 ФРАНЦУЗСКАЯ ПОЛИНЕЗИЯ [258] 260 ФРАНЦУЗСКИЕ ЮЖНЫЕ ТЕРРИТОРИИ [260] 262 ДЖИБУТИ [262] 266 ГАБОН [266] 268 ГРУЗИЯ [268] 270 ГАМБИЯ [270] 271 ПАЛЕСТИНСКИЕ ТЕРРИТОРИИ (ЗАПАДНЫЙ БЕРЕГ РЕКИ ИОРДАН И СЕКТОР ГАЗА) [271] 276 ГЕРМАНИЯ [276] 288 ГАНА [288] 292 ГИБРАЛТАР (БРИТ.) [292] 296 КИРИБАТИ [296] 300 ГРЕЦИЯ [300] 308 ГРЕНАДА [308] 312 ГВАДЕЛУПА (ФР.) [312] 316 ГУАМ (США) [316] 320 ГВАТЕМАЛА [320] 324 ГВИНЕЯ [324] 328 ГАЙАНА [328] 332 ГАИТИ [332] 336 ВАТИКАН [336] 340 ГОНДУРАС [340] 348 ВЕНГРИЯ [348] 352 ИСЛАНДИЯ [352] 356 ИНДИЯ [356] 360 ИНДОНЕЗИЯ [360] 364 ИРАН [364] 368 ИРАК [368] 372 ИРЛАНДИЯ [372] 376 ИЗРАИЛЬ [376] 380 ИТАЛИЯ [380] 384 КОТ-Д'ИВУАР [384] 388 ЯМАЙКА [388] 392 ЯПОНИЯ [392] 396 АТОЛЛ ДЖОНСТОН (США) [396] 398 КАЗАХСТАН [398] 400 ИОРДАНИЯ [400] 404 КЕНИЯ [404] 408 КОРЕЙСКАЯ НАРОДНО-ДЕМОКРАТИЧЕСКАЯ РЕСПУБЛИКА [408] 410 РЕСПУБЛИКА КОРЕЯ [410] 414 КУВЕЙТ [414]</p>	

Код	Название	Значение	Короткое имя (ключ)
		417 КИРГИЗИЯ [417]	
		418 ЛАОС [418]	
		422 ЛИВАН [422]	
		426 ЛЕСОТО [426]	
		428 ЛАТВИЯ [428]	
		430 ЛИБЕРИЯ [430]	
		434 ЛИВИЯ [434]	
		438 ЛИХТЕНШТЕЙН [438]	
		440 ЛИТВА [440]	
		442 ЛЮКСЕМБУРГ [442]	
		450 МАДАГАСКАР [450]	
		454 МАЛАВИ [454]	
		458 МАЛАЙЗИЯ [458]	
		462 МАЛЬДИВЫ [462]	
		466 МАЛИ [466]	
		470 МАЛЬТА [470]	
		474 МАРТИНИКА (ФР.) [474]	
		478 МАВРИТАНИЯ [478]	
		480 МАВРИКИЙ [480]	
		484 МЕКСИКА [484]	
		488 МИДУЭЙ (США) [488]	
		492 МОНАКО [492]	
		493 ФЕДЕРАТИВНЫЕ ШТАТЫ МИКРОНЕЗИИ [493]	
		496 МОНГОЛИЯ [496]	
		498 МОЛДАВИЯ [498]	
		500 МОНТСЕРРАТ (БРИТ.) [500]	
		504 МАРОККО [504]	
		508 МОЗАМБИК [508]	
		512 ОМАН [512]	
		516 НАМИБИЯ [516]	
		520 НАУРУ [520]	
		524 НЕПАЛ [524]	
		528 НИДЕРЛАНДЫ [528]	
		530 АНТИЛЬСКИЕ ОСТРОВА (НИД.) [530]	
		533 АРУБА (НИД.) [533]	
		540 НОВАЯ КАЛЕДОНИЯ (ФР.) [540]	
		548 ВАНУАТУ [548]	
		553 РИФ КИНГМЕН (США) [553]	
		554 НОВАЯ ЗЕЛАНДИЯ [554]	
		558 НИКАРАГУА [558]	
		562 НИГЕР [562]	
		566 НИГЕРИЯ [566]	
		570 НИУЭ (НОВ.ЗЕЛ.) [570]	
		574 НОРФОЛК (АВСТРАЛ.) [574]	
		578 НОРВЕГИЯ [578]	
		580 СЕВЕРНЫЕ МАРИАНСКИЕ ОСТРОВА (США) [580]	
		581 БЕЙКЕР, ХАУЛЕНД, ДЖАРВИС (США) [581]	
		584 МАРШАЛЛОВЫ ОСТРОВА [584]	
		585 ПАЛАУ [585]	
		586 ПАКИСТАН [586]	
		591 ПАНАМА [591]	
		598 ПАПУА-НОВАЯ ГВИНЕЯ [598]	
		600 ПАРАГВАЙ [600]	
		604 ПЕРУ [604]	
		608 ФИЛИППИНЫ [608]	
		612 ПИТКЭРН (БРИТ.) [612]	
		616 ПОЛЬША [616]	

Код	Название	Значение	Короткое имя (ключ)
		620 ПОРТУГАЛИЯ [620] 624 ГВИНЕЯ-БИСАУ [624] 626 ВОСТОЧНЫЙ ТИМОР [626] 630 ПУЭРТО-РИКО (США) [630] 634 КАТАР [634] 638 РЕЮНЬОН (ФР.) [638] 642 РУМЫНИЯ [642] 643 РОССИЙСКАЯ ФЕДЕРАЦИЯ, РОССИЯ [643] 646 РУАНДА [646] 654 ОСТРОВ СВЯТОЙ ЕЛЕНЫ (БРИТ.) [654] 659 СЕНТ-КИТС И НЕВИС [659] 660 АНГИЛЬЯ [660] 662 СЕНТ-ЛЮСИЯ [662] 666 СЕН-ПЬЕР И МИКЕЛОН (ФР.) [666] 670 СЕНТ-ВИНСЕНТ И ГРЕНАДИНЫ [670] 674 САН-МАРИНО [674] 678 САН-ТОМЕ И ПРИНСИПИ [678] 682 САУДОВСКАЯ АРАВИЯ [682] 686 СЕНЕГАЛ [686] 690 СЕЙШЕЛЬСКИЕ ОСТРОВА [690] 694 СЬЕРРА-ЛЕОНЕ [694] 702 СИНГАПУР [702] 703 СЛОВАКИЯ [703] 704 ВЬЕТНАМ [704] 705 СЛОВЕНИЯ [705] 706 СОМАЛИ [706] 710 ЮЖНО-АФРИКАНСКАЯ РЕСПУБЛИКА [710] 716 ЗИМБАБВЕ [716] 724 ИСПАНИЯ [724] 732 ЗАПАДНАЯ САХАРА [732] 736 СУДАН [736] 740 СУРИНАМ [740] 748 СВАЗИЛЕНД [748] 752 ШВЕЦИЯ [752] 756 ШВЕЙЦАРИЯ [756] 760 СИРИЯ [760] 762 ТАДЖИКИСТАН [762] 764 ТАИЛАНД [764] 768 ТОГО [768] 772 ТОКЕЛАУ (НОВ.ЗЕЛ.) [772] 776 ТОНГА [776] 780 ТРИНИДАД И ТОБАГО [780] 784 ОБЪЕДИНЕННЫЕ АРАБСКИЕ ЭМИРАТЫ [784] 788 ТУНИС [788] 792 ТУРЦИЯ [792] 795 ТУРКМЕНИЯ [795] 796 ТЕРКС И КАЙКОС (БРИТ.) [796] 798 ТУВАЛУ [798] 800 УГАНДА [800] 804 УКРАИНА [804] 807 МАКЕДОНИЯ [807] 818 ЕГИПЕТ [818] 826 ВЕЛИКОБРИТАНИЯ [826] 834 ТАНЗАНИЯ [834]	

Код	Название	Значение	Короткое имя (ключ)
		840 СОЕДИНЕННЫЕ ШТАТЫ АМЕРИКИ [840] 850 ВИРГИНСКИЕ ОСТРОВА (США) [850] 854 БУРКИНА ФАСО [854] 858 УРУГВАЙ [858] 860 УЗБЕКИСТАН [860] 862 ВЕНЕСУЭЛА [862] 872 УЭЙК (США) [872] 876 УОЛЛИС И ФУТУНА (ФР.) [876] 882 САМОА [882] 887 ЙЕМЕН [887] 891 СЕРБИЯ [891] 892 ЧЕРНОГОРИЯ [892] 894 ЗАМБИЯ [894]	
89	РЕЛИГИОЗНАЯ ПРИНАДЛЕЖНОСТЬ	1 ХРИСТИАНСКИЙ [1] 2 МУСУЛЬМАНСКИЙ [2] 3 БУДДИЙСКИЙ И ПРОЧИХ РЕЛИГИЙ [3]	ReligionState
91	УКАЗАТЕЛЬ ОБЪЕКТА СВЯЗИ, ВНУТРЕННИМ КОНТУРОМ КОТОРОГО ЯВЛЯЕТСЯ ДАННЫЙ ОБЪЕКТ (ОБА ОБЪЕКТА ИМЕЕТ ОДИН И ТОТ ЖЕ КОД)	Числовоe	Reentrant
138	КОЛИЧЕСТВО ЖИТЕЛЕЙ ПО ШКАЛЕ	0 НЕ ИМЕЕТ ЗНАЧЕНИЯ [0] 3 СВЫШЕ 1 МЛН. [3] 5 ОТ 500 ТЫС. ДО 1 МЛН. [5] 7 ОТ 100 ТЫС. ДО 500 ТЫС. [7] 9 ОТ 50 ТЫС. ДО 100 ТЫС. [9] 13 ОТ 10 ТЫС. ДО 50 ТЫС. [13] 14 МЕНЕЕ 10 ТЫС. [14] 19 1 ТЫС. И БОЛЕЕ [19] 21 МЕНЕЕ 1 ТЫС. [21]	ResidentOnScale
205	НОМЕР СЛЕДУЮЩЕЙ СОСТАВНОЙ ЧАСТИ	Ссылка	NextPartNumber
214	ВЫСОТА ШРИФТА	1 1.0 [1] 2 1.1 [2] 3 1.2 [3] 4 1.3 [4] 5 1.4 [5] 6 1.5 [6] 7 1.6 [7] 8 1.7 [8] 9 1.8 [9] 10 1.9 [10] 11 2.0 [11] 12 2.1 [12] 13 2.2 [13] 14 2.3 [14] 15 2.4 [15] 16 2.5 [16] 17 2.6 [17] 18 2.7 [18] 19 2.8 [19] 20 2.9 [20] 21 3.0 [21] 22 3.1 [22] 23 3.2 [23] 24 3.3 [24] 25 3.4 [25] 26 3.5 [26]	FontHeigth

Код	Название	Значение	Короткое имя (ключ)
		27 3.6 [27] 28 3.7 [28] 29 3.8 [29] 30 3.9 [30] 31 4.0 [31] 32 4.1 [32] 33 4.2 [33] 34 4.3 [34] 35 4.4 [35] 36 4.5 [36] 37 4.6 [37] 38 4.7 [38] 39 4.8 [39] 40 4.9 [40] 41 5.0 [41] 42 5.1 [42] 43 5.2 [43] 44 5.3 [44] 45 5.4 [45] 46 5.5 [46] 47 5.6 [47] 48 5.7 [48] 49 5.8 [49] 50 5.9 [50] 51 6.0 [51] 52 6.1 [52] 53 6.2 [53] 54 6.3 [54] 55 6.4 [55] 56 6.5 [56] 57 6.6 [57] 58 6.7 [58] 59 6.8 [59] 60 6.9 [60] 61 7.0 [61] 62 7.1 [62] 63 7.2 [63] 64 7.3 [64] 65 7.4 [65] 66 7.5 [66] 67 7.6 [67] 68 7.7 [68] 69 7.8 [69] 70 7.9 [70] 71 8.0 [71]	
218	НОМЕР ОБЪЕКТА (ВЗАИМНАЯ ССЫЛКА)	Ссылка	ObjNumber
219	ХАРАКТЕР ЦЕНТРИРОВАННОСТИ ТЕКСТА	1 НАД ЛИНИЕЙ [1] 2 ПОД ЛИНИЕЙ [2] 3 ПО ЦЕНТРУ [3]	TextAlign
220	ШАБЛОН (НОМЕР)	1 N 1 [1] 2 N 2 [2] 3 N 3 [3] 4 N 4 [4] 5 N 5 [5] 6 N 6 [6] 7 N 7 [7] 8 N 8 [8] 9 N 9 [9] 10 N 10 [10] 11 N 11 [11] 12 N 12 [12]	TemplateName

Код	Название	Значение	Короткое имя (ключ)
		13 N 13 [13] 14 N 14 [14] 15 N 15 [15] 16 N 16 [16] 17 N 17 [17] 18 N 18 [18] 19 N 19 [19] 20 N 20 [20] 21 N 21 [21] 22 N 22 [22] 23 N 23 [23] 24 N 24 [24] 25 N 25 [25] 26 N 26 [26] 27 N 27 [27] 28 N 28 [28] 29 N 29 [29] 30 N 30 [30] 31 N 31 [31] 32 N 32 [32] 33 N 33 [33] 34 N 34 [34] 35 N 35 [35] 36 N 36 [36] 37 N 37 [37] 38 N 38 [38] 39 N 39 [39] 40 N 40 [40] 41 N 41 [41] 42 N 42 [42] 43 N 43 [43] 44 N 44 [44] 45 N 45 [45] 46 N 46 [46] 47 N 47 [47] 48 N 48 [48] 49 N 49 [49] 50 N 50 [50]	
243	ПРИНАДЛЕЖНОСТЬ НАСЕЛЕННОМУ ПУНКТУ	20 КРУПНОМУ ГОРОДУ [20] 21 МАЛОМУ ГОРОДУ [21] 22 ПОСЕЛКУ ГОРОДСКОГО ТИПА (ПГТ) [22] 23 ПОСЕЛКУ СЕЛЬСКОГО ТИПА [23] 24 ПОСЕЛКУ ДАЧНОГО ТИПА [24] 25 ПОСЕЛКУ, НЕ ОТНЕСЕННОМУ К КАТЕГОРИИ ПГТ [25] 26 ПРОЧИМ НАСЕЛЕННЫМ ПУНКТАМ [26] 27 МАЛОМУ ГОРОДУ ИЛИ ПГТ [27] 28 ЛЮБОМУ НАСЕЛЕННОМУ ПУНКТУ [28]	Settlement
247	НАЗНАЧЕНИЕ ОБЪЕКТА	Символьное	Purpose
250	ТИП ПОДПИСИ	1 ПРОСТАЯ [1] 2 СЛОЖНАЯ [2] 3 СТАНДАРТНО- ОРИЕНТИРОВАННАЯ [3] 4 РАСПОЛОЖЕННАЯ ПРОИЗВОЛЬНО [4]	SignatureType
271	ПРИЗНАК ПРОДОЛЖЕНИЯ ОБЪЕКТА НА СМЕЖНОМ ЛИСТЕ	Символьное	ExtensionType

Код	Название	Значение	Короткое имя (ключ)
293	УРОВЕНЬ НАГРУЗКИ	1 ПЕРВЫЙ УРОВЕНЬ [1] 2 ВТОРОЙ УРОВЕНЬ [2] 3 ТРЕТИЙ УРОВЕНЬ [3] 4 ЧЕТВЕРТЫЙ УРОВЕНЬ [4] 5 ПЯТЫЙ УРОВЕНЬ [5]	LoadLevel
294	КОД ЦВЕТА	101 ЧЕРНЫЙ [101] 111 СЕРЫЙ [111] 151 БЕЛЫЙ [151] 161 ПРОЗРАЧНЫЙ [161] 201 ТЕМНО-ОЛИВКОВЫЙ [201] 301 СИНИЙ [301] 401 БИРЮЗОВЫЙ [401] 501 КОРИЧНЕВЫЙ [501] 601 ОРАНЖЕВЫЙ [601] 611 ЖЕЛТЫЙ [611] 701 КРАСНЫЙ [701] 711 РОЗОВЫЙ [711] 801 ФИОЛЕТОВЫЙ [801] 901 ЗЕЛЕНЫЙ [901] 951 ГОЛУБОВАТО-ЗЕЛЕНЫЙ [951] 952 ГОЛУБОВАТО-ЗЕЛЕНЫЙ (СЛАБЫЙ) [952]	ColorName
298	НОМЕР ОБЪЕКТА (ОДНОСТОРОННЯЯ ССЫЛКА)	Ссылка	ObjNumber2
299	ПОПРАВОЧНЫЙ КОЭФФИЦИЕНТ	Числовое	CorrectFactor
31001	МАСШТАБ ОТОБРАЖЕНИЯ ЗНАКА В ПРОЦЕНТАХ	Числовое	ImageScale
31002	ЦВЕТ ОТОБРАЖЕНИЯ ЗНАКА RGB	Числовое значение цвета в RGB	ImageColor
31003	ВЫСОТА ШРИФТА	Числовое	ImageHeight
31004	НАЗВАНИЕ ШРИФТА	Символьное	ImageFont
31005	ТОЛЩИНА ЛИНИИ В ММ	Числовое	LineThick
31006	ТОЛЩИНА ОКОНЧАНИЯ ЛИНИИ В ММ	Числовое	EndLineThick
31007	ВЕС ЦВЕТА ОБЪЕКТА В ПРОЦЕНТАХ	Числовое	ColorWeight
32768	ТЕКСТОВЫЙ ФАЙЛ	Имя текстового файла	TxtFile
32769	ССЫЛКА НА ГРАФИЧЕСКИЙ ФАЙЛ	Имя файла РСХ	Graphic
32770	ИМЯ ФАЙЛА ПАСПОРТА ЛИСТА	Имя файла-паспорта района	MapFile
32800	КОД ОБЪЕКТА	Числовое	ObjCode
32801	ГЛАВНЫЙ ОБЪЕКТ НАБОРА	Числовое	GrpLeader
32802	ПОДЧИНЕННЫЙ ОБЪЕКТ НАБОРА	Числовое	GrpSlave
32803	ОБЪЕКТ НАБОРА	Числовое	GrpPartner
32804	ССЫЛКА НА ПОДПИСЬ	Ссылка	ObjToText
32805	ССЫЛКА ПОДПИСИ НА ОБЪЕКТ	Ссылка	TextToObj
32809	ИМЯ ФАЙЛА КЛАССИФИКАТОРА RSC	Имя файла	RscName
32810	КОРОТКОЕ ИМЯ СЛОЯ ОБЪЕКТА	Символьное	LayerName
32811	КОРОТКОЕ ИМЯ ОБЪЕКТА	Символьное	ObjectName
32812	ИДЕНТИФИКАТОР ОБЪЕКТА	Символьное	ObjectIdent
32850	ДАТА СОЗДАНИЯ ОБЪЕКТА	Значение даты в числовом виде (дд/мм/гг)	DateCreate
32851	ВРЕМЯ СОЗДАНИЯ ОБЪЕКТА	Значение времени в числовом виде (чч:мм:сс)	TimeCreate
32852	ИМЯ ОПЕРАТОРА	Символьное	AuthorName
32853	ДАТА ОБНОВЛЕНИЯ ОБЪЕКТА	Значение даты в числовом виде (дд/мм/гг)	DateCorr
32854	ВРЕМЯ ОБНОВЛЕНИЯ ОБЪЕКТА	Значение времени в числовом виде (чч:мм:сс)	TimeCorr
32855	ИМЯ ОПЕРАТОРА ОБНОВЛЕНИЯ	Символьное	AuthorCorr
50603	ГРИФ СЕКРЕТНОСТИ ИКМ	Символьное	SecurityLevel

Код	Название	Значение	Короткое имя (ключ)
50609	СКО ИКМ (В ПЛАНЕ)	Символьное	RMSPlane
50610	СКО ИКМ (ПО ВЫСОТЕ)	Символьное	RMSHeight
50611	СТРАНА-ИЗГОТОВИТЕЛЬ ИКМ	Символьное	ProducerCountry
50630	СУММАРНОЕ КОЛИЧЕСТВО ТОЧЕК ИЗЛОМА	Символьное	PointCount









ПЕРЕЧЕНЬ ОБЪЕКТОВ КЛАССИФИКАТОРА











Описание каждого условного знака содержит: вид, код, название, локализацию и список допустимых семантик. Символом «*» отмечены обязательные семантики для данного условного знака. Двумя символами «*» (***) отмечены обязательные семантики, влияющие на вид знака.









Внемасштабные условные знаки и шрифты увеличены в 2 раза.











Список условных знаков приведен в таблице 3.








Таблица 3 – Список условных знаков








Вид	Код	Название	Локализация	Семантика
0 СИСТЕМНЫЙ				
	1000000001	ВЫДЕЛЕНИЕ ЛИНЕЙНЫХ	линейный	КОД ОБЪЕКТА
	1000000002	ВЫДЕЛЕНИЕ ПЛОЩАДНЫХ	площадной	КОД ОБЪЕКТА
	1000000003	ВЫДЕЛЕНИЕ ТОЧЕЧНЫХ	точечный	КОД ОБЪЕКТА
	1000000004	ВЫДЕЛЕНИЕ ПОДПИСЕЙ	подпись	КОД ОБЪЕКТА
	1000000005	ВЫДЕЛЕНИЕ ВЕКТОРНЫХ	векторный	КОД ОБЪЕКТА
	1000000006	ВЫДЕЛЕНИЕ ШАБЛОНОВ	шаблон	КОД ОБЪЕКТА
	1000000007	СЛУЖЕБНЫЙ ОБЪЕКТ	линейный	КОД ОБЪЕКТА
	1000000008	СЛУЖЕБНЫЙ ОБЪЕКТ	линейный	КОД ОБЪЕКТА










Вид	Код	Название	Локализация	Семантика
	1000000009	СЛУЖЕБНЫЙ ОБЪЕКТ	линейный	КОД ОБЪЕКТА
	1000000010	СЛУЖЕБНЫЙ ОБЪЕКТ	линейный	КОД ОБЪЕКТА
	1000000011	СЛУЖЕБНЫЙ ОБЪЕКТ	линейный	КОД ОБЪЕКТА
	1000000012	СЛУЖЕБНЫЙ ОБЪЕКТ	линейный	КОД ОБЪЕКТА
	1000000013	СЛУЖЕБНЫЙ ОБЪЕКТ	линейный	КОД ОБЪЕКТА
	1000000014	СЛУЖЕБНЫЙ ОБЪЕКТ	линейный	КОД ОБЪЕКТА
1 РАСТИТЕЛЬНОСТЬ (ЗАЛИВКА), ТАКЫРЫ				
	71100000	ДРЕВЕСНАЯ РАСТИТЕЛЬНОСТЬ	площадной	СОБСТВЕННОЕ НАЗВАНИЕ, ТЕКСТ ПОДПИСИ НОМЕР СЛЕДУЮЩЕЙ СОСТАВНОЙ ЧАСТИ НОМЕР ОБЪЕКТА (ВЗАИМНАЯ ССЫЛКА)
	71111000	ЛЕСА	площадной	
	71111117	ПАЛЬМОВЫЕ РОЩИ	площадной	
	71123000	САДЫ ФРУКТОВЫЕ И ЦИТРУСОВЫЕ	площадной	НОМЕР СЛЕДУЮЩЕЙ СОСТАВНОЙ ЧАСТИ
	72240000	ТАКЫРЫ	площадной	НОМЕР СЛЕДУЮЩЕЙ СОСТАВНОЙ ЧАСТИ
2 РАСТИТЕЛЬНОСТЬ				








Вид	Код	Название	Локализация	Семантика
	71213000	МАНГРОВЫЕ ЗАРОСЛИ	площадной	НОМЕР СЛЕДУЮЩЕЙ СОСТАВНОЙ ЧАСТИ
3 РЕЛЬЕФ СУШИ				
	21200000	ГОРИЗОНТАЛИ ОСНОВНЫЕ ГОРИЗОНТАЛИ ОСНОВНЫЕ (НА ЛЕДНИКЕ)	линейный	АБСОЛЮТНАЯ ВЫСОТА МЕСТО РАСПОЛОЖЕНИЯ** НОМЕР ОБЪЕКТА (ВЗАИМНАЯ ССЫЛКА)
	22110000	ЛЕДНИКИ	площадной	СОБСТВЕННОЕ НАЗВАНИЕ, ТЕКСТ ПОДПИСИ НОМЕР ОБЪЕКТА (ВЗАИМНАЯ ССЫЛКА)
	22111000	ГРАНИЦЫ ЛЕДНИКОВ	линейный	
	22121000	ФИРНОВЫЕ ПОЛЯ	площадной	СОБСТВЕННОЕ НАЗВАНИЕ, ТЕКСТ ПОДПИСИ НОМЕР ОБЪЕКТА (ВЗАИМНАЯ ССЫЛКА)
	22130000	ЛЕДНИКОВЫЕ ТРЕЩИНЫ	линейный	
	22151000	ЛЕДЯНЫЕ ОБРЫВЫ	линейный	ОТНОСИТЕЛЬНАЯ ВЫСОТА** НОМЕР ОБЪЕКТА (ВЗАИМНАЯ ССЫЛКА)
	22151000	ЛЕДЯНЫЕ ОБРЫВЫ	площадной	ОТНОСИТЕЛЬНАЯ ВЫСОТА** НОМЕР ОБЪЕКТА (ВЗАИМНАЯ ССЫЛКА) НОМЕР СЛЕДУЮЩЕЙ СОСТАВНОЙ ЧАСТИ
	22211000	ОВРАГИ	площадной	НОМЕР СЛЕДУЮЩЕЙ СОСТАВНОЙ ЧАСТИ
	22212000	ПРОМОИНЫ	линейный	












Вид	Код	Название	Локализация	Семантика
	22213000	БРОВКА ОБРАГА, ПРОМОИНЫ	линейный	НОМЕР СЛЕДУЮЩЕЙ СОСТАВНОЙ ЧАСТИ
	22221000	СУХИЕ РУСЛА	линейный	СОБСТВЕННОЕ НАЗВАНИЕ, ТЕКСТ ПОДПИСИ НОМЕР СЛЕДУЮЩЕЙ СОСТАВНОЙ ЧАСТИ НОМЕР ОБЪЕКТА (ВЗАИМНАЯ ССЫЛКА)
	22221000	СУХИЕ РУСЛА	площадной	СОБСТВЕННОЕ НАЗВАНИЕ, ТЕКСТ ПОДПИСИ НОМЕР СЛЕДУЮЩЕЙ СОСТАВНОЙ ЧАСТИ НОМЕР ОБЪЕКТА (ВЗАИМНАЯ ССЫЛКА)
	22222000	КОТЛОВИНЫ ВЫСОХШИХ ОЗЕР	площадной	СОБСТВЕННОЕ НАЗВАНИЕ, ТЕКСТ ПОДПИСИ НОМЕР СЛЕДУЮЩЕЙ СОСТАВНОЙ ЧАСТИ НОМЕР ОБЪЕКТА (ВЗАИМНАЯ ССЫЛКА)
	22231000	ВАЛЫ ИСТОРИЧЕСКИЕ	линейный	НОМЕР ОБЪЕКТА (ВЗАИМНАЯ ССЫЛКА) СОБСТВЕННОЕ НАЗВАНИЕ, ТЕКСТ ПОДПИСИ
	22232000	ВАЛЫ ИСКУССТВЕННЫЕ ПРОЧИЕ	линейный	СОБСТВЕННОЕ НАЗВАНИЕ, ТЕКСТ ПОДПИСИ НОМЕР ОБЪЕКТА (ВЗАИМНАЯ ССЫЛКА)
	22242000	РАЙОНЫ РАСПРОСТРАНЕНИЯ КАРСТА	площадной	СОБСТВЕННОЕ НАЗВАНИЕ, ТЕКСТ ПОДПИСИ НОМЕР ОБЪЕКТА (ВЗАИМНАЯ ССЫЛКА)
	22410000	СКАЛЫ И СКАЛИСТЫЕ ОБРЫВЫ	линейный	СОБСТВЕННОЕ НАЗВАНИЕ, ТЕКСТ ПОДПИСИ НОМЕР ОБЪЕКТА (ВЗАИМНАЯ ССЫЛКА)
	22410000	СКАЛЫ И СКАЛИСТЫЕ ОБРЫВЫ	площадной	СОБСТВЕННОЕ НАЗВАНИЕ, ТЕКСТ ПОДПИСИ НОМЕР ОБЪЕКТА (ВЗАИМНАЯ ССЫЛКА) НОМЕР СЛЕДУЮЩЕЙ СОСТАВНОЙ ЧАСТИ
	22420000	КРАТЕРЫ ВУЛКАНОВ	точечный	СОБСТВЕННОЕ НАЗВАНИЕ, ТЕКСТ ПОДПИСИ НОМЕР ОБЪЕКТА (ВЗАИМНАЯ ССЫЛКА)
	22520000	КУРГАНЫ И БУГРЫ	площадной	НОМЕР ОБЪЕКТА (ВЗАИМНАЯ ССЫЛКА) СОБСТВЕННОЕ НАЗВАНИЕ, ТЕКСТ ПОДПИСИ НОМЕР СЛЕДУЮЩЕЙ СОСТАВНОЙ ЧАСТИ ОТНОСИТЕЛЬНАЯ ВЫСОТА** НАЗНАЧЕНИЕ ОБЪЕКТА











Вид	Код	Название	Локализация	Семантика
*	22520000	КУРГАНЫ И БУГРЫ	точечный	СОБСТВЕННОЕ НАЗВАНИЕ, ТЕКСТ ПОДПИСИ НОМЕР ОБЪЕКТА (ВЗАИМНАЯ ССЫЛКА) ОТНОСИТЕЛЬНАЯ ВЫСОТА** НАЗНАЧЕНИЕ ОБЪЕКТА
*	22612000	ОТДЕЛЬНО ЛЕЖАЩИЕ КАМНИ (ВАЛУНЫ)	точечный	
	22630000	ОБРЫВЫ (ЗЕМЛЯНЫЕ)	линейный	ОТНОСИТЕЛЬНАЯ ВЫСОТА** НОМЕР СЛЕДУЮЩЕЙ СОСТАВНОЙ ЧАСТИ НОМЕР ОБЪЕКТА (ВЗАИМНАЯ ССЫЛКА)
л	22640000	ВХОДЫ В ПЕЩЕРЫ (ГРОТЫ)	точечный	
-	23100000	БЕРГШТРИХИ	векторный	
-	23110000	БЕРГШТРИХИ НА ЛЕДНИКАХ И ФИРНОВЫХ ПОЛЯХ	векторный	
	24100000	ГИПСОМЕТРИЧЕС- КАЯ ОКРАСКА ПЕРВЫЙ СЛОЙ	площадной	
	24200000	ГИПСОМЕТРИЧЕС- КАЯ ОКРАСКА ВТОРОЙ СЛОЙ	площадной	
	24300000	ГИПСОМЕТРИЧЕС- КАЯ ОКРАСКА ТРЕТИЙ СЛОЙ	площадной	
	24400000	ГИПСОМЕТРИЧЕС- КАЯ ОКРАСКА ЧЕТВЕРТЫЙ СЛОЙ	площадной	
	24500000	ГИПСОМЕТРИЧЕС- КАЯ ОКРАСКА ПЯТЫЙ СЛОЙ	площадной	
	24600000	ГИПСОМЕТРИЧЕС- КАЯ ОКРАСКА ШЕСТОЙ СЛОЙ	площадной	









Вид	Код	Название	Локализация	Семантика
	24700000	ГИПСОМЕТРИЧЕСКАЯ ОКРАСКА СЕДЬМОЙ СЛОЙ	площадной	
	25110000	ОТМЫВКА РЕЛЬЕФА - ПОДЛОЖКА	площадной	
	25120000	ОТМЫВКА РЕЛЬЕФА - УДАРЫ	площадной	
	25200000	ОТМЫВКА РЕЛЬЕФА ЛЕДНИКОВ	площадной	
4 ГРУНТЫ И ЛАВОВЫЕ ПОКРОВЫ				
	22431000	ЛАВОВЫЕ ПОТОКИ	площадной	
	72120000	КАМЕНИСТЫЕ РОССЫПИ	площадной	НОМЕР СЛЕДУЮЩЕЙ СОСТАВНОЙ ЧАСТИ
	72250000	ПЕСКИ	площадной	СОБСТВЕННОЕ НАЗВАНИЕ, ТЕКСТ ПОДПИСИ НОМЕР СЛЕДУЮЩЕЙ СОСТАВНОЙ ЧАСТИ НОМЕР ОБЪЕКТА (ВЗАИМНАЯ ССЫЛКА)
	72310000	БОЛОТА	площадной	СОБСТВЕННОЕ НАЗВАНИЕ, ТЕКСТ ПОДПИСИ НОМЕР СЛЕДУЮЩЕЙ СОСТАВНОЙ ЧАСТИ НОМЕР ОБЪЕКТА (ВЗАИМНАЯ ССЫЛКА)
	72321000	СОЛОНЧАКИ	площадной	НОМЕР СЛЕДУЮЩЕЙ СОСТАВНОЙ ЧАСТИ СОБСТВЕННОЕ НАЗВАНИЕ, ТЕКСТ ПОДПИСИ НОМЕР ОБЪЕКТА (ВЗАИМНАЯ ССЫЛКА)
5 ГИДРОГРАФИЯ				
	31110000	АКВАТОРИИ ОКЕАНОВ И МОРЕЙ	площадной	АБСОЛЮТНАЯ ВЫСОТА СОБСТВЕННОЕ НАЗВАНИЕ, ТЕКСТ ПОДПИСИ НОМЕР ОБЪЕКТА (ВЗАИМНАЯ ССЫЛКА)




Вид	Код	Название	Локализация	Семантика
 	31120000	<p>ОЗЕРА ПОСТОЯННЫЕ</p> <p>ОЗЕРА ПЕРЕСЫХАЮЩИЕ</p>	площадной	<p>КАЧЕСТВЕННЫЕ ОСОБЕННОСТИ ВОДЫ</p> <p>ТИП ВОДОТОКА (ВОДОЕМА), БЕРЕГОВОЙ ЛИНИИ**</p> <p>АБСОЛЮТНАЯ ВЫСОТА</p> <p>СОБСТВЕННОЕ НАЗВАНИЕ, ТЕКСТ ПОДПИСИ</p> <p>НОМЕР СЛЕДУЮЩЕЙ СОСТАВНОЙ ЧАСТИ</p> <p>НОМЕР ОБЪЕКТА (ВЗАИМНАЯ ССЫЛКА)</p>
 	31131000	<p>ВОДОХРАНИЛИЩА ДЕЙСТВУЮЩИЕ</p> <p>ВОДОХРАНИЛИЩА СТРОЯЩИЕСЯ</p>	площадной	<p>СОСТОЯНИЕ**</p> <p>АБСОЛЮТНАЯ ВЫСОТА</p> <p>СОБСТВЕННОЕ НАЗВАНИЕ, ТЕКСТ ПОДПИСИ</p> <p>ПЕРИОД (ДОСТУПНОСТИ ПЕРЕВАЛА, НАЛИЧИЯ ВОДЫ, ЗАТОПЛЕНИЯ (РАЗЛИВА), ВОЗМОЖНОГО ДВИЖЕНИЯ)</p> <p>НОМЕР СЛЕДУЮЩЕЙ СОСТАВНОЙ ЧАСТИ</p> <p>НОМЕР ОБЪЕКТА (ВЗАИМНАЯ ССЫЛКА)</p>
	31131000	ВОДОХРАНИЛИЩА	точечный	
	31320000	<p>ОТМЕТКИ ГЛУБИН</p> <p>ОТМЕТКИ НАИБОЛЬШИХ ГЛУБИН</p>	точечный	<p>ГЛУБИНА</p> <p>СТЕПЕНЬ ВЫСОТНОГО ГОСПОДСТВА, ЗНАЧЕНИЕ ОБЪЕКТА КАК ОРИЕНТИРА**</p> <p>НОМЕР ОБЪЕКТА (ВЗАИМНАЯ ССЫЛКА)</p>
  	31410000	<p>РЕКИ ПОСТОЯННЫЕ</p> <p>РЕКИ ПЕРЕСЫХАЮЩИЕ</p> <p>РЕКИ ПОДЗЕМНЫЕ И ПРОПАДАЮЩИЕ</p>	линейный	<p>ПРИЗНАК СУДОХОДСТВА</p> <p>ТИП ВОДОТОКА (ВОДОЕМА), БЕРЕГОВОЙ ЛИНИИ**</p> <p>СОБСТВЕННОЕ НАЗВАНИЕ, ТЕКСТ ПОДПИСИ</p> <p>НОМЕР СЛЕДУЮЩЕЙ СОСТАВНОЙ ЧАСТИ</p> <p>НОМЕР ОБЪЕКТА (ВЗАИМНАЯ ССЫЛКА)</p>
	31410000	РЕКИ ПОСТОЯННЫЕ	площадной	<p>ПРИЗНАК СУДОХОДСТВА</p> <p>ТИП ВОДОТОКА (ВОДОЕМА), БЕРЕГОВОЙ ЛИНИИ**</p> <p>СОБСТВЕННОЕ НАЗВАНИЕ, ТЕКСТ ПОДПИСИ</p> <p>НОМЕР СЛЕДУЮЩЕЙ СОСТАВНОЙ</p>




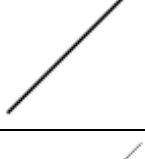






Вид	Код	Название	Локализация	Семантика
		РЕКИ ПЕРЕСЫХАЮЩИЕ		ЧАСТИ НОМЕР ОБЪЕКТА (ВЗАИМНАЯ ССЫЛКА)
	31431110	КАНАЛЫ СУДОХОДНЫЕ, ПРОЧИЕ КАНАЛЫ СУДОХОДНЫЕ, ГЛАВНЫЕ	линейный	ТИП УЛИЦ, ДОРОГ, КАНАЛОВ И ДР.** СОБСТВЕННОЕ НАЗВАНИЕ, ТЕКСТ ПОДПИСИ НОМЕР СЛЕДУЮЩЕЙ СОСТАВНОЙ ЧАСТИ НАЗНАЧЕНИЕ ОБЪЕКТА НОМЕР ОБЪЕКТА (ВЗАИМНАЯ ССЫЛКА)
	31431120	КАНАЛЫ НЕСУДОХОДНЫЕ, МАГИСТРАЛЬНЫЕ КАНАЛЫ НЕСУДОХОДНЫЕ, ПРОЧИЕ	линейный	ТИП УЛИЦ, ДОРОГ, КАНАЛОВ И ДР.** НОМЕР СЛЕДУЮЩЕЙ СОСТАВНОЙ ЧАСТИ НАЗНАЧЕНИЕ ОБЪЕКТА НОМЕР ОБЪЕКТА (ВЗАИМНАЯ ССЫЛКА) СОБСТВЕННОЕ НАЗВАНИЕ, ТЕКСТ ПОДПИСИ
	31431310	КАНАЛЫ СТРОЯЩИЕСЯ СУДОХОДНЫЕ, ПРОЧИЕ КАНАЛЫ СТРОЯЩИЕСЯ СУДОХОДНЫЕ, МАГИСТРАЛЬНЫЕ	линейный	ТИП УЛИЦ, ДОРОГ, КАНАЛОВ И ДР.** СОБСТВЕННОЕ НАЗВАНИЕ, ТЕКСТ ПОДПИСИ НОМЕР СЛЕДУЮЩЕЙ СОСТАВНОЙ ЧАСТИ НАЗНАЧЕНИЕ ОБЪЕКТА НОМЕР ОБЪЕКТА (ВЗАИМНАЯ ССЫЛКА)
	31431320	КАНАЛЫ СТРОЯЩИЕСЯ НЕСУДОХОДНЫЕ	линейный	СОБСТВЕННОЕ НАЗВАНИЕ, ТЕКСТ ПОДПИСИ НОМЕР СЛЕДУЮЩЕЙ СОСТАВНОЙ ЧАСТИ НАЗНАЧЕНИЕ ОБЪЕКТА НОМЕР ОБЪЕКТА (ВЗАИМНАЯ ССЫЛКА)
	31431400	КАНАЛЫ МОРСКИЕ	линейный	СОБСТВЕННОЕ НАЗВАНИЕ, ТЕКСТ ПОДПИСИ СОСТОЯНИЕ НОМЕР ОБЪЕКТА (ВЗАИМНАЯ ССЫЛКА)
	31610000	ИСТОЧНИКИ (КЛЮЧИ, РОДНИКИ)	векторный	СОБСТВЕННОЕ НАЗВАНИЕ, ТЕКСТ ПОДПИСИ НОМЕР ОБЪЕКТА (ВЗАИМНАЯ ССЫЛКА)











Вид	Код	Название	Локализация	Семантика
	31140000	ПЛОЩАДИ РАЗЛИВОВ РЕК (ОЗЕР) И УЧАСТКИ, ЗАТОПЛЯЕМЫЕ В ПЕРИОД ДОЖДЕЙ БОЛЕЕ ЧЕМ НА ДВА МЕСЯЦА	площадной	СОБСТВЕННОЕ НАЗВАНИЕ, ТЕКСТ ПОДПИСИ ПЕРИОД (ДОСТУПНОСТИ ПЕРЕВАЛА, НАЛИЧИЯ ВОДЫ, ЗАТОПЛЕНИЯ (РАЗЛИВА), ВОЗМОЖНОГО ДВИЖЕНИЯ) НОМЕР ОБЪЕКТА (ВЗАИМНАЯ ССЫЛКА)
	31211000	ОТМЕЛИ	площадной	СОБСТВЕННОЕ НАЗВАНИЕ, ТЕКСТ ПОДПИСИ НОМЕР ОБЪЕКТА (ВЗАИМНАЯ ССЫЛКА)
	31212000	МЕЛИ	площадной	СОБСТВЕННОЕ НАЗВАНИЕ, ТЕКСТ ПОДПИСИ НОМЕР ОБЪЕКТА (ВЗАИМНАЯ ССЫЛКА)
	31230000	БЕРЕГА ОСЫХАЮЩИЕ (ПРИЛИВО- ОТЛИВНЫЕ ПОЛОСЫ)	площадной	
	31240000	БЕРЕГА ОБРЫВИСТЫЕ (СКАЛИСТЫЕ)	линейный	ОТНОСИТЕЛЬНАЯ ВЫСОТА** НОМЕР ОБЪЕКТА (ВЗАИМНАЯ ССЫЛКА)
	31310000	ИЗОБАТЫ	линейный	ГЛУБИНА НОМЕР ОБЪЕКТА (ВЗАИМНАЯ ССЫЛКА)
	31331000	РИФЫ	линейный	СОБСТВЕННОЕ НАЗВАНИЕ, ТЕКСТ ПОДПИСИ НОМЕР ОБЪЕКТА (ВЗАИМНАЯ ССЫЛКА) ХАРАКТЕР РАСПОЛОЖЕНИЯ ОБЪЕКТА ОТНОСИТЕЛЬНО ЗЕМНОЙ (ВОДНОЙ) ПОВЕРХНОСТИ
	31331000	РИФЫ	площадной	СОБСТВЕННОЕ НАЗВАНИЕ, ТЕКСТ ПОДПИСИ НОМЕР ОБЪЕКТА (ВЗАИМНАЯ ССЫЛКА)
	31332000	СКАЛЫ НАДВОДНЫЕ	точечный	СОБСТВЕННОЕ НАЗВАНИЕ, ТЕКСТ ПОДПИСИ НОМЕР ОБЪЕКТА (ВЗАИМНАЯ ССЫЛКА)
 	31333000	КАМНИ НАДВОДНЫЕ КАМНИ ПОДВОДНЫЕ	точечный	ХАРАКТЕР РАСПОЛОЖЕНИЯ ОБЪЕКТА ОТНОСИТЕЛЬНО ЗЕМНОЙ (ВОДНОЙ) ПОВЕРХНОСТИ**










Вид	Код	Название	Локализация	Семантика
		КАМНИ ОСЫХАЮЩИЕ		
	31334000	БАНКИ	площадной	СОБСТВЕННОЕ НАЗВАНИЕ, ТЕКСТ ПОДПИСИ НОМЕР ОБЪЕКТА (ВЗАИМНАЯ ССЫЛКА) ГЛУБИНА
	31335100	ВОДОПАДЫ	векторный	СОБСТВЕННОЕ НАЗВАНИЕ, ТЕКСТ ПОДПИСИ ОТНОСИТЕЛЬНАЯ ВЫСОТА** НОМЕР ОБЪЕКТА (ВЗАИМНАЯ ССЫЛКА)
	31335200	ПОРОГИ	линейный	НОМЕР ОБЪЕКТА (ВЗАИМНАЯ ССЫЛКА) СОБСТВЕННОЕ НАЗВАНИЕ, ТЕКСТ ПОДПИСИ
	31335200	ПОРОГИ	векторный	СОБСТВЕННОЕ НАЗВАНИЕ, ТЕКСТ ПОДПИСИ НОМЕР ОБЪЕКТА (ВЗАИМНАЯ ССЫЛКА)
	31336100	ГРАНИЦЫ НАИМЕНЬШЕГО РАСПРОСТРАНЕНИЯ ПЛАВУЧИХ ЛЬДОВ	линейный	НОМЕР ОБЪЕКТА (ВЗАИМНАЯ ССЫЛКА) ПЕРИОД (ДОСТУПНОСТИ ПЕРЕВАЛА, НАЛИЧИЯ ВОДЫ, ЗАТОПЛЕНИЯ (РАЗЛИВА), ВОЗМОЖНОГО ДВИЖЕНИЯ)
	31336200	ГРАНИЦЫ НАИБОЛЬШЕГО РАСПРОСТРАНЕНИЯ ПЛАВУЧИХ ЛЬДОВ	линейный	НОМЕР ОБЪЕКТА (ВЗАИМНАЯ ССЫЛКА) ПЕРИОД (ДОСТУПНОСТИ ПЕРЕВАЛА, НАЛИЧИЯ ВОДЫ, ЗАТОПЛЕНИЯ (РАЗЛИВА), ВОЗМОЖНОГО ДВИЖЕНИЯ)
	31510000	ОТМЕТКИ УРЕЗОВ ВОДЫ	векторный	АБСОЛЮТНАЯ ВЫСОТА НОМЕР ОБЪЕКТА (ВЗАИМНАЯ ССЫЛКА)
	31521000	УКАЗАТЕЛЬ НАПРАВЛЕНИЯ ТЕЧЕНИЯ	линейный	
	31531000	ХАРАКТЕРИСТИКИ РЕК И КАНАЛОВ	векторный	ГЛУБИНА ШИРИНА НОМЕР ОБЪЕКТА (ВЗАИМНАЯ ССЫЛКА)
	31540000	УКАЗАТЕЛИ НАЧАЛА РЕГУЛЯРНОГО СУДОХОДСТВА	линейный	










Вид	Код	Название	Локализация	Семантика
	31550000	БЕРГШТРИХИ ДЛЯ ИЗОБАТ	векторный	
	31700000	БЕРЕГОВАЯ ЛИНИЯ НЕПОСТОЯННАЯ И НЕОПРЕДЕЛЕННАЯ БЕРЕГОВАЯ ЛИНИЯ ПОСТОЯННАЯ	линейный	ХАРАКТЕР БЕРЕГОВОЙ ЛИНИИ** ТИП ВОДОТОКА (ВОДОЕМА), БЕРЕГОВОЙ ЛИНИИ
	34000000	ОСТРОВА	площадной	СОБСТВЕННОЕ НАЗВАНИЕ, ТЕКСТ ПОДПИСИ НОМЕР СЛЕДУЮЩЕЙ СОСТАВНОЙ ЧАСТИ НОМЕР ОБЪЕКТА (ВЗАИМНАЯ ССЫЛКА) ГОСУДАРСТВЕННАЯ ПРИНАДЛЕЖНОСТЬ
	34000000	ОСТРОВА	точечный	СОБСТВЕННОЕ НАЗВАНИЕ, ТЕКСТ ПОДПИСИ НОМЕР СЛЕДУЮЩЕЙ СОСТАВНОЙ ЧАСТИ НОМЕР ОБЪЕКТА (ВЗАИМНАЯ ССЫЛКА) ГОСУДАРСТВЕННАЯ ПРИНАДЛЕЖНОСТЬ
7 ГИДРОТЕХНИЧЕСКИЕ СООРУЖЕНИЯ				
	31630000	КОЛОДЦЫ И СКВАЖИНЫ	точечный	СОБСТВЕННОЕ НАЗВАНИЕ, ТЕКСТ ПОДПИСИ НОМЕР ОБЪЕКТА (ВЗАИМНАЯ ССЫЛКА) СОСТОЯНИЕ
	32110000	ПЛОТИНЫ	линейный	
	32110000	ПЛОТИНЫ	векторный	
	32120000	ШЛЮЗЫ	векторный	
	32130000	ДАМБЫ ДВУСТОРОННИЕ В ОДНУ ЛИНИЮ	линейный	РАСПОЛОЖЕНИЕ ОБЪЕКТА** ОТНОСИТЕЛЬНАЯ ВЫСОТА НОМЕР СЛЕДУЮЩЕЙ СОСТАВНОЙ ЧАСТИ НОМЕР ОБЪЕКТА (ВЗАИМНАЯ ССЫЛКА)









Вид	Код	Название	Локализация	Семантика
		ДАМБЫ ОДНОСТОРОННИЕ		
		ДАМБЫ ДВУСТОРОННИЕ В 2 ЛИНИИ		
	32252000	ЯКОРНЫЕ СТОЯНКИ	точечный	СОБСТВЕННОЕ НАЗВАНИЕ, ТЕКСТ ПОДПИСИ НОМЕР ОБЪЕКТА (ВЗАИМНАЯ ССЫЛКА)
	32310000	ВОДОПРОВОДЫ	линейный	
	32320000	КЯРИЗЫ	линейный	
*	32410000	МАЯКИ	точечный	ОТНОСИТЕЛЬНАЯ ВЫСОТА** НОМЕР ОБЪЕКТА (ВЗАИМНАЯ ССЫЛКА)
*	32420000	ОГНИ	точечный	ОТНОСИТЕЛЬНАЯ ВЫСОТА** НОМЕР ОБЪЕКТА (ВЗАИМНАЯ ССЫЛКА)
	33111000	ПАРОМЫ МОРСКИЕ ЖЕЛЕЗНОДОРОЖ- НЫЕ	линейный	НОМЕР ОБЪЕКТА (ВЗАИМНАЯ ССЫЛКА) СОБСТВЕННОЕ НАЗВАНИЕ, ТЕКСТ ПОДПИСИ
	33112000	ПАРОМЫ МОРСКИЕ АВТОМОБИЛЬНЫЕ	линейный	НОМЕР ОБЪЕКТА (ВЗАИМНАЯ ССЫЛКА) СОБСТВЕННОЕ НАЗВАНИЕ, ТЕКСТ ПОДПИСИ
	33200000	МОРСКИЕ ПУТИ	линейный	РАССТОЯНИЕ СОБСТВЕННОЕ НАЗВАНИЕ, ТЕКСТ ПОДПИСИ НОМЕР ОБЪЕКТА (ВЗАИМНАЯ ССЫЛКА)
8 ДОРОЖНАЯ СЕТЬ				
	61111000	ЖЕЛЕЗНЫЕ ДОРОГИ ШИРОКОКОЛЕЙНЫЕ МАГИСТРАЛЬНЫЕ	линейный	СОСТОЯНИЕ** ТИП УЛИЦ, ДОРОГ, КАНАЛОВ И ДР.** ЧИСЛО ПУТЕЙ ВИД ТЯГИ СОБСТВЕННОЕ НАЗВАНИЕ, ТЕКСТ ПОДПИСИ НОМЕР ОБЪЕКТА (ВЗАИМНАЯ








Вид	Код	Название	Локализация	Семантика
   		<p>ЖЕЛЕЗНЫЕ ДОРОГИ ШИРОКОКОЛЕЙНЫЕ МАГИСТРАЛЬНЫЕ, СТРОЯЩИЕСЯ</p> <p>ЖЕЛЕЗНЫЕ ДОРОГИ ШИРОКОКОЛЕЙНЫЕ ПРОЧИЕ</p> <p>ЖЕЛЕЗНЫЕ ДОРОГИ ШИРОКОКОЛЕЙНЫЕ ПРОЧИЕ, СТРОЯЩИЕСЯ</p> <p>ЖЕЛЕЗНЫЕ ДОРОГИ ШИРОКОКОЛЕЙНЫЕ ПРОЧИЕ, НЕДЕЙСТВУЮЩИЕ</p>		ССЫЛКА)
	61112000	ЖЕЛЕЗНЫЕ ДОРОГИ УЗКОКОЛЕЙНЫЕ	линейный	
 	61210000	<p>АВТОМАГИСТРАЛИ (АВТОСТРАДЫ)</p> <p>АВТОМАГИСТРАЛИ (АВТОСТРАДЫ) СТРОЯЩИЕСЯ</p>	линейный	СОСТОЯНИЕ** ТЕРРИТОРИАЛЬНАЯ ПРИНАДЛЕЖНОСТЬ ШИРИНА ПОКРЫТИЯ ДОРОГИ (ПРОЕЗЖЕЙ ЧАСТИ); ШИРИНА ПРОЕЗДА; ШИРИНА ПАРОМА; ШИРИНА ПО ДНУ КОЛИЧЕСТВО ПРОЕЗЖИХ ЧАСТЕЙ НОМЕР ДОРОГИ МАТЕРИАЛ ПОКРЫТИЯ СОБСТВЕННОЕ НАЗВАНИЕ, ТЕКСТ ПОДПИСИ НОМЕР ОБЪЕКТА (ВЗАИМНАЯ ССЫЛКА)
 	61240000	<p>ГЛАВНЫЕ АВТОМОБИЛЬНЫЕ ДОРОГИ</p> <p>ГЛАВНЫЕ АВТОМОБИЛЬНЫЕ ДОРОГИ СТРОЯЩИЕСЯ</p>	линейный	СОСТОЯНИЕ** СОБСТВЕННОЕ НАЗВАНИЕ, ТЕКСТ ПОДПИСИ ТЕРРИТОРИАЛЬНАЯ ПРИНАДЛЕЖНОСТЬ ШИРИНА ПОКРЫТИЯ ДОРОГИ (ПРОЕЗЖЕЙ ЧАСТИ); ШИРИНА ПРОЕЗДА; ШИРИНА ПАРОМА; ШИРИНА ПО ДНУ НОМЕР ДОРОГИ МАТЕРИАЛ ПОКРЫТИЯ НОМЕР ОБЪЕКТА (ВЗАИМНАЯ ССЫЛКА)
	61250000	ПРОЧИЕ АВТОМОБИЛЬНЫЕ ДОРОГИ	линейный	СОСТОЯНИЕ** СОБСТВЕННОЕ НАЗВАНИЕ, ТЕКСТ ПОДПИСИ ТЕРРИТОРИАЛЬНАЯ ПРИНАДЛЕЖНОСТЬ ШИРИНА ПОКРЫТИЯ ДОРОГИ (ПРОЕЗЖЕЙ ЧАСТИ); ШИРИНА











Вид	Код	Название	Локализация	Семантика
		ПРОЧИЕ АВТОМОБИЛЬНЫЕ ДОРОГИ СТРОЯЩИЕСЯ.		ПРОЕЗДА; ШИРИНА ПАРОМА; ШИРИНА ПО ДНУ НОМЕР ДОРОГИ МАТЕРИАЛ ПОКРЫТИЯ НОМЕР ОБЪЕКТА (ВЗАИМНАЯ ССЫЛКА)
	61300000	ГРУНТОВЫЕ ДОРОГИ	линейный	
	61410000	КАРАВАННЫЕ ПУТИ И ВЬЮЧНЫЕ ТРОПЫ	линейный	
	61600000	ЗИМНИЕ ДОРОГИ (ЗИМНИКИ, АВТОЗИМНИКИ)	линейный	НАЗНАЧЕНИЕ ОБЪЕКТА НОМЕР ОБЪЕКТА (ВЗАИМНАЯ ССЫЛКА) СПОСОБ ВОЗМОЖНОГО ДВИЖЕНИЯ
	61610000	ЗИМНИЕ ДОРОГИ НЕОТООБРАЖАЕМЫЕ	линейный	НАЗНАЧЕНИЕ ОБЪЕКТА НОМЕР ОБЪЕКТА (ВЗАИМНАЯ ССЫЛКА) СПОСОБ ВОЗМОЖНОГО ДВИЖЕНИЯ НОМЕР СЛЕДУЮЩЕЙ СОСТАВНОЙ ЧАСТИ
	61611000	ГРУППЫ ШТРИХОВ ЗИМНИХ ДОРОГ НЕОТООБРАЖАЕМЫХ	линейный	НОМЕР СЛЕДУЮЩЕЙ СОСТАВНОЙ ЧАСТИ
 	61960000	ПЕРЕВАЛЫ ГЛАВНЫЕ ПЕРЕВАЛЫ ПРОЧИЕ	векторный	ТРАНСПОРТНОЕ ЗНАЧЕНИЕ** АБСОЛЮТНАЯ ВЫСОТА СОБСТВЕННОЕ НАЗВАНИЕ, ТЕКСТ ПОДПИСИ ПЕРИОД (ДОСТУПНОСТИ ПЕРЕВАЛА, НАЛИЧИЯ ВОДЫ, ЗАТОПЛЕНИЯ (РАЗЛИВА), ВОЗМОЖНОГО ДВИЖЕНИЯ) НОМЕР ОБЪЕКТА (ВЗАИМНАЯ ССЫЛКА)
9 ДОРОЖНЫЕ СООРУЖЕНИЯ				
	61970000	ТРАНСПОРТНЫЕ РАЗВЯЗКИ НА АВТОМОБИЛЬНЫХ ДОРОГАХ	векторный	
	62131000	СТАНЦИИ ВСЕХ КЛАССОВ	векторный	СОБСТВЕННОЕ НАЗВАНИЕ, ТЕКСТ ПОДПИСИ НОМЕР ОБЪЕКТА (ВЗАИМНАЯ ССЫЛКА)
	62310000	МОСТЫ И ПУТЕПРОВОДЫ (ВИАДУКИ)	линейный	

Вид	Код	Название	Локализация	Семантика
	62310000	МОСТЫ И ПУТЕПРОВОДЫ (ВИАДУКИ)	векторный	
	62331000	ТУННЕЛИ	линейный	СОБСТВЕННОЕ НАЗВАНИЕ, ТЕКСТ ПОДПИСИ НОМЕР ОБЪЕКТА (ВЗАИМНАЯ ССЫЛКА)
	62331000	ТУННЕЛИ	векторный	НОМЕР ОБЪЕКТА (ВЗАИМНАЯ ССЫЛКА) СОБСТВЕННОЕ НАЗВАНИЕ, ТЕКСТ ПОДПИСИ
 	63200000	УКАЗАТЕЛЬ ДЛЯ ОБОЗНАЧЕНИЯ РАССТОЯНИЯ МЕЖДУ ПУНКТАМИ НА АВТОМОБИЛЬНОЙ ДОРОГЕ УКАЗАТЕЛЬ ДЛЯ ОБОЗНАЧЕНИЯ РАССТОЯНИЯ МЕЖДУ ПУНКТАМИ НА ЖЕЛЕЗНОЙ ДОРОГЕ	векторный	МЕСТО РАСПОЛОЖЕНИЯ**
	63300000	НОМЕР АВТОМОБИЛЬНОЙ ДОРОГИ	векторный	НОМЕР ДОРОГИ НОМЕР ОБЪЕКТА (ВЗАИМНАЯ ССЫЛКА)
 	63310000	УКАЗАТЕЛЬ ЭЛЕКТРОТЯГИ И КОЛИЧЕСТВА ПУТЕЙ УКАЗАТЕЛЬ КОЛИЧЕСТВА ПУТЕЙ	векторный	РАСПОЛОЖЕНИЕ ОБЪЕКТА** НОМЕР СЛЕДУЮЩЕЙ СОСТАВНОЙ ЧАСТИ
10 НАСЕЛЕННЫЕ ПУНКТЫ				
	41000000	ГОРОДА КРУПНЫЕ (комплекс) ГОРОДА КРУПНЫЕ	площадной	ВНУТРЕННЯЯ СТРУКТУРА ОБЪЕКТА** ПРИНАДЛЕЖНОСТЬ НАСЕЛЕННОМУ ПУНКТУ** ПОЛИТИКО-АДМИНИСТРАТИВНОЕ ЗНАЧЕНИЕ СОБСТВЕННОЕ НАЗВАНИЕ, ТЕКСТ ПОДПИСИ НОМЕР СЛЕДУЮЩЕЙ СОСТАВНОЙ ЧАСТИ НОМЕР ОБЪЕКТА (ВЗАИМНАЯ ССЫЛКА) КОЛИЧЕСТВО ЖИТЕЛЕЙ КОЛИЧЕСТВО ЖИТЕЛЕЙ ПО ШКАЛЕ









Вид	Код	Название	Локализация	Семантика
		ГОРОДА МАЛЫЕ И ПГТ (комплекс) ГОРОДА МАЛЫЕ И ПГТ		
       	41000000	ЦЕНТР ВЛАДЕНИЯ СТОЛИЦЫ РЕСПУБЛИК В СОСТАВЕ РФ ЦЕНТР КРАЯ ЦЕНТР ОБЛАСТИ ЦЕНТР АВТОНОМНОЙ ОБЛАСТИ В СОСТАВЕ РЕСПУБЛИКИ ЦЕНТР АДМИНИСТРАТИВН ОЙ ЕДИНИЦЫ 1-ГО ПОРЯДКА НА ИНОСТРАННОЙ ТЕРРИТОРИИ ЦЕНТР АВТОНОМНОЙ ОБЛАСТИ В СОСТАВЕ КРАЯ ЦЕНТР АВТОНОМНОГО ОКРУГА	точечный	ПРИНАДЛЕЖНОСТЬ НАСЕЛЕННОМУ ПУНКТУ** ПОЛИТИКО-АДМИНИСТРАТИВНОЕ ЗНАЧЕНИЕ** СОБСТВЕННОЕ НАЗВАНИЕ, ТЕКСТ ПОДПИСИ НОМЕР ОБЪЕКТА (ВЗАИМНАЯ ССЫЛКА) КОЛИЧЕСТВО ЖИТЕЛЕЙ КОЛИЧЕСТВО ЖИТЕЛЕЙ ПО ШКАЛЕ



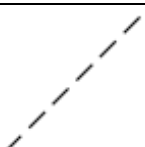

Вид	Код	Название	Локализация	Семантика
   		<p>СТОЛИЦЫ ИНОСТРАННЫХ ГОСУДАРСТВ</p> <p>МАЛЫЕ ГОРОДА И ПГТ (ЗНАЧИМЫЕ)</p> <p>МАЛЫЕ ГОРОДА И ПГТ (ПРОЧИЕ)</p> <p>ГОРОДА (КРУПНЫЕ)</p>		
 	42100000	<p>ПОСЕЛКИ СЕЛЬСКОГО ТИПА (ЗНАЧИМЫЕ)</p> <p>ПОСЕЛКИ СЕЛЬСКОГО ТИПА (ПРОЧИЕ)</p>	точечный	<p>ПРИНАДЛЕЖНОСТЬ НАСЕЛЕННОМУ ПУНКТУ**</p> <p>СОБСТВЕННОЕ НАЗВАНИЕ, ТЕКСТ ПОДПИСИ</p> <p>НОМЕР ОБЪЕКТА (ВЗАИМНАЯ ССЫЛКА)</p> <p>КОЛИЧЕСТВО ЖИТЕЛЕЙ</p> <p>ПОЛИТИКО-АДМИНИСТРАТИВНОЕ ЗНАЧЕНИЕ</p> <p>КОЛИЧЕСТВО ЖИТЕЛЕЙ ПО ШКАЛЕ</p> <p>НОМЕР СЛЕДУЮЩЕЙ СОСТАВНОЙ ЧАСТИ</p>
 	45400000	<p>ЧАСТИ КРУПНОГО ГОРОДА (комплекс)</p> <p>ЧАСТИ КРУПНОГО ГОРОДА</p> <p>ЧАСТИ МАЛОГО ГОРОДА И ПГТ (комплекс)</p> <p>ЧАСТИ МАЛОГО ГОРОДА И ПГТ</p>	площадной	<p>ПРИНАДЛЕЖНОСТЬ НАСЕЛЕННОМУ ПУНКТУ**</p> <p>ВНУТРЕННЯЯ СТРУКТУРА ОБЪЕКТА**</p> <p>СОБСТВЕННОЕ НАЗВАНИЕ, ТЕКСТ ПОДПИСИ</p> <p>НОМЕР СЛЕДУЮЩЕЙ СОСТАВНОЙ ЧАСТИ</p> <p>НОМЕР ОБЪЕКТА (ВЗАИМНАЯ ССЫЛКА)</p> <p>СОСТОЯНИЕ</p>
<p>11 НАСЕЛЕННЫЕ ПУНКТЫ (КВАРТАЛЫ)</p>				


Вид	Код	Название	Локализация	Семантика
■	44000000	ОТДЕЛЬНЫЕ СТРОЕНИЯ	векторный	СОБСТВЕННОЕ НАЗВАНИЕ, ТЕКСТ ПОДПИСИ НОМЕР ОБЪЕКТА (ВЗАИМНАЯ ССЫЛКА) НАЗНАЧЕНИЕ ОБЪЕКТА ОТНОСИТЕЛЬНАЯ ВЫСОТА**
	45111000	КВАРТАЛЫ В КРУПНЫХ ГОРОДАХ	площадной	СОСТОЯНИЕ ОТНОСИТЕЛЬНАЯ ВЫСОТА**
	45140000	КВАРТАЛЫ В ПРОЧИХ НАСЕЛЕННЫХ ПУНКТАХ	площадной	СОСТОЯНИЕ ОТНОСИТЕЛЬНАЯ ВЫСОТА**
	45200000	УЛИЦЫ ВАЖНЕЙШИЕ МАГИСТРАЛЬНЫЕ И ГЛАВНЫЕ УЛИЦЫ ПРОЧИЕ	линейный	ТИП УЛИЦ, ДОРОГ, КАНАЛОВ И ДР.**
	45210000	СТОРОНА УЛИЦЫ (ПЛОЩАДИ И Т.П.)	линейный	НОМЕР СЛЕДУЮЩЕЙ СОСТАВНОЙ ЧАСТИ
12 ПРОМЫШЛЕННЫЕ, СОЦИАЛЬНЫЕ ОБЪЕКТЫ				
	51112000	ОТКРЫТЫЕ СОЛЯНЫЕ РАЗРАБОТКИ ОТКРЫТЫЕ СОЛЯНЫЕ РАЗРАБОТКИ (комплекс)	площадной	ВНУТРЕННЯЯ СТРУКТУРА ОБЪЕКТА** СОБСТВЕННОЕ НАЗВАНИЕ, ТЕКСТ ПОДПИСИ НОМЕР ОБЪЕКТА (ВЗАИМНАЯ ССЫЛКА) НОМЕР СЛЕДУЮЩЕЙ СОСТАВНОЙ ЧАСТИ
	51112000	ОТКРЫТЫЕ СОЛЯНЫЕ РАЗРАБОТКИ	точечный	
	51121000	ШАХТЫ (ШТОЛЬНИ), РУДНИКИ, ПРИИСКИ, КОПИ	точечный	
	51123000	ТЕРРИКОНЫ И ОТВАЛЫ	площадной	ОТНОСИТЕЛЬНАЯ ВЫСОТА** НОМЕР СЛЕДУЮЩЕЙ СОСТАВНОЙ ЧАСТИ НОМЕР ОБЪЕКТА (ВЗАИМНАЯ ССЫЛКА)

Вид	Код	Название	Локализация	Семантика
	51123000	ТЕРРИКОНЫ И ОТВАЛЫ	точечный	ОТНОСИТЕЛЬНАЯ ВЫСОТА** НОМЕР ОБЪЕКТА (ВЗАИМНАЯ ССЫЛКА)
	51125000	НЕФТЯНЫЕ И ГАЗОВЫЕ ПРОМЫСЛЫ	точечный	
	51130000	ПРОМЫШЛЕННЫЕ ПРЕДПРИЯТИЯ (ЗАВОДЫ И ФАБРИКИ)	площадной	СОБСТВЕННОЕ НАЗВАНИЕ, ТЕКСТ ПОДПИСИ НОМЕР СЛЕДУЮЩЕЙ СОСТАВНОЙ ЧАСТИ НОМЕР ОБЪЕКТА (ВЗАИМНАЯ ССЫЛКА) НАЗНАЧЕНИЕ ОБЪЕКТА
	51130000	ПРОМЫШЛЕННЫЕ ПРЕДПРИЯТИЯ (ЗАВОДЫ И ФАБРИКИ)	точечный	НОМЕР СЛЕДУЮЩЕЙ СОСТАВНОЙ ЧАСТИ
	51140000	ЭЛЕКТРОСТАНЦИИ	точечный	НОМЕР ОБЪЕКТА (ВЗАИМНАЯ ССЫЛКА) НАЗНАЧЕНИЕ ОБЪЕКТА СОБСТВЕННОЕ НАЗВАНИЕ, ТЕКСТ ПОДПИСИ ОТНОСИТЕЛЬНАЯ ВЫСОТА**
	51310000	ТРУБОПРОВОДЫ	линейный	СОБСТВЕННОЕ НАЗВАНИЕ, ТЕКСТ ПОДПИСИ НОМЕР ОБЪЕКТА (ВЗАИМНАЯ ССЫЛКА) СОСТОЯНИЕ
	51330000	ПОДВОДНЫЕ КАБЕЛИ	линейный	НОМЕР СЛЕДУЮЩЕЙ СОСТАВНОЙ ЧАСТИ НОМЕР ОБЪЕКТА (ВЗАИМНАЯ ССЫЛКА) СОБСТВЕННОЕ НАЗВАНИЕ, ТЕКСТ ПОДПИСИ
	53110000	АЭРОПОРТЫ, АЭРОДРОМЫ	точечный	СОБСТВЕННОЕ НАЗВАНИЕ, ТЕКСТ ПОДПИСИ ДЛИНА МАТЕРИАЛ ПОКРЫТИЯ НОМЕР ОБЪЕКТА (ВЗАИМНАЯ ССЫЛКА) АБСОЛЮТНАЯ ВЫСОТА
	53140000	ПОСАДОЧНЫЕ ПЛОЩАДКИ НА СУШЕ	точечный	
	53170000	ПОСАДОЧНЫЕ ПЛОЩАДКИ НА ВОДЕ	точечный	
	53211000	БАЗЫ ВМФ	точечный	СОБСТВЕННОЕ НАЗВАНИЕ, ТЕКСТ ПОДПИСИ НОМЕР ОБЪЕКТА (ВЗАИМНАЯ ССЫЛКА)

Вид	Код	Название	Локализация	Семантика
✈	53212000	БАЗЫ ВВС	точечный	СОБСТВЕННОЕ НАЗВАНИЕ, ТЕКСТ ПОДПИСИ НОМЕР ОБЪЕКТА (ВЗАИМНАЯ ССЫЛКА)
⚔	53220000	КРЕПОСТИ, ФОРТЫ, УКРЕПЛЕНИЯ	векторный	СОБСТВЕННОЕ НАЗВАНИЕ, ТЕКСТ ПОДПИСИ НОМЕР ОБЪЕКТА (ВЗАИМНАЯ ССЫЛКА)
⚓	53230000	МОРСКИЕ ПОРТЫ, ГАВАНИ	точечный	СОБСТВЕННОЕ НАЗВАНИЕ, ТЕКСТ ПОДПИСИ НОМЕР ОБЪЕКТА (ВЗАИМНАЯ ССЫЛКА)
⚓	53240000	РЕЧНЫЕ ПОРТЫ И ПРИСТАНИ	точечный	СОБСТВЕННОЕ НАЗВАНИЕ, ТЕКСТ ПОДПИСИ НОМЕР ОБЪЕКТА (ВЗАИМНАЯ ССЫЛКА) НАЗНАЧЕНИЕ ОБЪЕКТА
⚓	53330000	ТЕЛЕВИЗИОННЫЕ БАШНИ	точечный	ОТНОСИТЕЛЬНАЯ ВЫСОТА** НОМЕР ОБЪЕКТА (ВЗАИМНАЯ ССЫЛКА)
⚓	53340000	МАЧТЫ (РАДИО, ТЕЛЕВИЗИОННЫЕ, РАДИОРЕЛЕЙНЫЕ И Д.Р.)	точечный	ОТНОСИТЕЛЬНАЯ ВЫСОТА** НОМЕР ОБЪЕКТА (ВЗАИМНАЯ ССЫЛКА)
✝	53410000	МОНАСТЫРИ И ХРАМЫ ХРИСТИАНСКИЕ	точечный	РЕЛИГИОЗНАЯ ПРИНАДЛЕЖНОСТЬ** СОБСТВЕННОЕ НАЗВАНИЕ, ТЕКСТ ПОДПИСИ
✝		МОНАСТЫРИ И ХРАМЫ БУДДИЙСКИЕ		
✝		МЕЧЕТИ		
13 ПЛАНОВО-ВЫСОТНАЯ ОСНОВА				
•	12110000	ОТМЕТКИ ВЫСОТ ВЫДАЮЩИЕСЯ	точечный	АБСОЛЮТНАЯ ВЫСОТА НОМЕР ОБЪЕКТА (ВЗАИМНАЯ ССЫЛКА)
•	12120000	ОТМЕТКИ ВЫСОТ ПРОЧИЕ	точечный	АБСОЛЮТНАЯ ВЫСОТА НОМЕР ОБЪЕКТА (ВЗАИМНАЯ ССЫЛКА)

Вид	Код	Название	Локализация	Семантика
	12200000	ОТМЕТКИ ВЫСОТ У ОРИЕНТИРА	точечный	АБСОЛЮТНАЯ ВЫСОТА НОМЕР ОБЪЕКТА (ВЗАИМНАЯ ССЫЛКА)
14 МАТЕМАТИЧЕСКАЯ ОСНОВА				
	13110000	ЛИНИИ МЕРИДИАНОВ	линейный	ГЕОДЕЗИЧЕСКИЕ КООРДИНАТЫ НОМЕР ОБЪЕКТА (ВЗАИМНАЯ ССЫЛКА)
	13120000	ЛИНИИ ПАРАЛЛЕЛЕЙ	линейный	ГЕОДЕЗИЧЕСКИЕ КООРДИНАТЫ НОМЕР ОБЪЕКТА (ВЗАИМНАЯ ССЫЛКА)
	13210000	ВЕРТИКАЛЬНЫЕ ЛИНИИ ПРЯМОУГОЛЬНОЙ СЕТКИ	линейный	ПРЯМОУГОЛЬНЫЕ КООРДИНАТЫ НОМЕР ОБЪЕКТА (ВЗАИМНАЯ ССЫЛКА)
	13220000	ГОРИЗОНТАЛЬНЫЕ ЛИНИИ ПРЯМОУГОЛЬНОЙ СЕТКИ	линейный	ПРЯМОУГОЛЬНЫЕ КООРДИНАТЫ НОМЕР ОБЪЕКТА (ВЗАИМНАЯ ССЫЛКА)
	13250000	ШКАЛЫ НЕИСКАЖЕННЫХ РАССТОЯНИЙ	линейный	ЧИСЛО КИЛОМЕТРОВ ПОПРАВочный КОЭФФИЦИЕНТ НОМЕР ОБЪЕКТА (ВЗАИМНАЯ ССЫЛКА)
	13430000	ШТРИХИ МЕРИДИАНОВ (НА ЛИНИЯХ ПАРАЛЛЕЛЕЙ)	линейный	ГЕОДЕЗИЧЕСКИЕ КООРДИНАТЫ НОМЕР ОБЪЕКТА (ВЗАИМНАЯ ССЫЛКА)
	13440000	ШТРИХИ ПАРАЛЛЕЛЕЙ (НА ЛИНИЯХ МЕРИДИАНОВ)	линейный	ГЕОДЕЗИЧЕСКИЕ КООРДИНАТЫ НОМЕР ОБЪЕКТА (ВЗАИМНАЯ ССЫЛКА)
	91000000	РАМКА КАРТЫ	линейный	ГРИФ СЕКРЕТНОСТИ ИКМ СТРАНА-ИЗГОТОВИТЕЛЬ ИКМ СКО ИКМ (В ПЛАНЕ) СКО ИКМ (ПО ВЫСОТЕ) СУММАРНОЕ КОЛИЧЕСТВО ТОЧЕК ИЗЛОМА
15 ГРАНИЦЫ И ОГРАЖДЕНИЯ				
	31311000	ГРАНИЦЫ КОНТИНЕНТАЛЬНОГО ШЕЛЬФА	линейный	
	81110000	ЛИНИИ ПОЛИТИКО-АДМИНИСТРАТИВНЫХ ГРАНИЦ	линейный	ТИП ГРАНИЦ СОБСТВЕННОЕ НАЗВАНИЕ, ТЕКСТ ПОДПИСИ

Вид	Код	Название	Локализация	Семантика
	81111000	ЛИНИ ПОЛИТИКО-АДМИНИСТРАТИВНЫХ ГРАНИЦ НЕУСТАНОВЛЕННЫХ (НЕОТБРАЖАЕМЫХ)	линейный	ТИП ГРАНИЦ СОБСТВЕННОЕ НАЗВАНИЕ, ТЕКСТ ПОДПИСИ
	81111100	ЛИНИ ПОЛИТИКО-АДМИНИСТРАТИВНЫХ ГРАНИЦ НЕУСТАНОВЛЕННЫХ (ОТБРАЖАЕМЫХ)	линейный	ТИП ГРАНИЦ СОБСТВЕННОЕ НАЗВАНИЕ, ТЕКСТ ПОДПИСИ
	81111110	ДЕМАРКАЦИОННЫЕ ЛИНИИ	линейный	СОБСТВЕННОЕ НАЗВАНИЕ, ТЕКСТ ПОДПИСИ
	81200000	ЛИНИИ ПРОЧИХ ГРАНИЦ (11, 17)	линейный	ТИП ГРАНИЦ СОБСТВЕННОЕ НАЗВАНИЕ, ТЕКСТ ПОДПИСИ НОМЕР ОБЪЕКТА (ВЗАИМНАЯ ССЫЛКА)
	82100000	ДРЕВНИЕ ИСТОРИЧЕСКИЕ СТЕНЫ	линейный	ОТНОСИТЕЛЬНАЯ ВЫСОТА** НОМЕР ОБЪЕКТА (ВЗАИМНАЯ ССЫЛКА)
	83000000	ПОЛЯРНЫЕ КРУГИ	линейный	СОБСТВЕННОЕ НАЗВАНИЕ, ТЕКСТ ПОДПИСИ НОМЕР ОБЪЕКТА (ВЗАИМНАЯ ССЫЛКА)
	84000000	ТРОПИКИ	линейный	СОБСТВЕННОЕ НАЗВАНИЕ, ТЕКСТ ПОДПИСИ НОМЕР ОБЪЕКТА (ВЗАИМНАЯ ССЫЛКА)
	87000000	ОБЪЕКТЫ, НЕ ИМЕЮЩИЕ ОПРЕДЕЛЕННОГО ХАРАКТЕРА ЛОКАЛИЗАЦИИ	площадной	НАЗНАЧЕНИЕ ОБЪЕКТА СОБСТВЕННОЕ НАЗВАНИЕ, ТЕКСТ ПОДПИСИ НОМЕР СЛЕДУЮЩЕЙ СОСТАВНОЙ ЧАСТИ НОМЕР ОБЪЕКТА (ВЗАИМНАЯ ССЫЛКА)
	88000000	ТЕРРИТОРИЯ ГОСУДАРСТВА, АНКЛАВ	площадной	СОБСТВЕННОЕ НАЗВАНИЕ, ТЕКСТ ПОДПИСИ ГОСУДАРСТВЕННАЯ ПРИНАДЛЕЖНОСТЬ НОМЕР ОБЪЕКТА (ВЗАИМНАЯ ССЫЛКА)
16 НАСЫПИ И ВЫЕМКИ				
	62350000	НАСЫПИ НА ЖЕЛЕЗНОЙ ДОРОГЕ ОДНОСТОРОННИЕ	линейный	РАСПОЛОЖЕНИЕ ОБЪЕКТА** МЕСТО РАСПОЛОЖЕНИЯ** ОТНОСИТЕЛЬНАЯ ВЫСОТА НОМЕР ОБЪЕКТА (ВЗАИМНАЯ ССЫЛКА)

Вид	Код	Название	Локализация	Семантика
		НАСЫПИ НА ЖЕЛЕЗНОЙ ДОРОГЕ ДВУСТОРОННИЕ		
17 НАЗВАНИЯ И ПОДПИСИ				
<i>Times New Roman</i>	91020000	ПОДПИСИ ГЕОГРАФИЧЕСКИХ НАЗВАНИЙ (Бм-431) 1.1	подпись	СОБСТВЕННОЕ НАЗВАНИЕ, ТЕКСТ ПОДПИСИ ВЫСОТА ШРИФТА** ТИП ПОДПИСИ** НОМЕР СЛЕДУЮЩЕЙ СОСТАВНОЙ ЧАСТИ НОМЕР ОБЪЕКТА (ВЗАИМНАЯ ССЫЛКА)
<i>Times New Roman</i>		ПОДПИСИ ГЕОГРАФИЧЕСКИХ НАЗВАНИЙ (Бм-431) 1.4		
<i>Times New Roman</i>		ПОДПИСИ ГЕОГРАФИЧЕСКИХ НАЗВАНИЙ (Бм-431) 1.8		
<i>Times New Roman</i>		ПОДПИСИ ГЕОГРАФИЧЕСКИХ НАЗВАНИЙ (Бм-431) 2.0		
<i>Times New Roman</i>		ПОДПИСИ ГЕОГРАФИЧЕСКИХ НАЗВАНИЙ (Бм-431) 2.4		
<i>Times New Roman</i>		ПОДПИСИ ГЕОГРАФИЧЕСКИХ НАЗВАНИЙ (Бм-431) 2.8		
<i>Times New Roman</i>		ПОДПИСИ ГЕОГРАФИЧЕСКИХ НАЗВАНИЙ (Бм-431) 3.8		
<i>Times New Roman</i>		ПОДПИСИ ГЕОГРАФИЧЕСКИХ НАЗВАНИЙ (Бм-431) 4.4		
<i>Times New Roman</i>		ПОДПИСИ ГЕОГРАФИЧЕСКИХ НАЗВАНИЙ (Бм-431) 5.1		

Вид	Код	Название	Локализация	Семантика
<i>Times New Roman</i>		ПОДПИСИ ГЕОГРАФИЧЕСКИХ НАЗВАНИЙ (Бм-431) 1.1V		
<i>Times New Roman</i>		ПОДПИСИ ГЕОГРАФИЧЕСКИХ НАЗВАНИЙ (Бм-431) 1.4V		
<i>Times New Roman</i>		ПОДПИСИ ГЕОГРАФИЧЕСКИХ НАЗВАНИЙ (Бм-431) 1.8V		
<i>Times New Roman</i>		ПОДПИСИ ГЕОГРАФИЧЕСКИХ НАЗВАНИЙ (Бм-431) 2.0V		
<i>Times New Roman</i>		ПОДПИСИ ГЕОГРАФИЧЕСКИХ НАЗВАНИЙ (Бм-431) 2.4V		
<i>Times New Roman</i>		ПОДПИСИ ГЕОГРАФИЧЕСКИХ НАЗВАНИЙ (Бм-431) 2.8V		
<i>Times New Roman</i>		ПОДПИСИ ГЕОГРАФИЧЕСКИХ НАЗВАНИЙ (Бм-431) 3.8V		
<i>Times New Roman</i>		ПОДПИСИ ГЕОГРАФИЧЕСКИХ НАЗВАНИЙ (Бм-431) 4.4V		
<i>Times New Roman</i>		ПОДПИСИ ГЕОГРАФИЧЕСКИХ НАЗВАНИЙ (Бм-431) 5.1V		
<i>Times New Roman</i>		ПОДПИСИ ГЕОГРАФИЧЕСКИХ НАЗВАНИЙ (Бм-431) 2.6		

Вид	Код	Название	Локализация	Семантика
<p><i>Times New Roman</i></p> <p><i>Times New Roman</i></p> <p><i>Times New Roman</i></p>		<p>ПОДПИСИ ГЕОГРАФИЧЕСКИХ НАЗВАНИЙ (Бм-431) 2.6V</p> <p>ПОДПИСИ ГЕОГРАФИЧЕСКИХ НАЗВАНИЙ (Бм-431) 4.0</p> <p>ПОДПИСИ ГЕОГРАФИЧЕСКИХ НАЗВАНИЙ (Бм-431) 4.0V</p>		
<p><i>Times New Roman</i></p> <p><i>Times New Roman</i></p> <p><i>Times New Roman</i></p> <p><i>Times New Roman</i></p>	91022000	<p>ПОДПИСИ ГЕОГРАФИЧЕСКИХ НАЗВАНИЙ (Бм-431) синий 1.4</p> <p>ПОДПИСИ ГЕОГРАФИЧЕСКИХ НАЗВАНИЙ (Бм-431) синий 3.4</p> <p>ПОДПИСИ ГЕОГРАФИЧЕСКИХ НАЗВАНИЙ (Бм-431) синий 1.4V</p> <p>ПОДПИСИ ГЕОГРАФИЧЕСКИХ НАЗВАНИЙ (Бм-431) синий 3.4V</p>	подпись	СОБСТВЕННОЕ НАЗВАНИЕ, ТЕКСТ ПОДПИСИ ВЫСОТА ШРИФТА** ТИП ПОДПИСИ** НОМЕР СЛЕДУЮЩЕЙ СОСТАВНОЙ ЧАСТИ НОМЕР ОБЪЕКТА (ВЗАИМНАЯ ССЫЛКА)
<p><i>Arial</i></p> <p><i>Arial</i></p> <p><i>Arial</i></p>	91040000	<p>ПОДПИСИ ГЕОГРАФИЧЕСКИХ НАЗВАНИЙ (Д-431) 1.4</p> <p>ПОДПИСИ ГЕОГРАФИЧЕСКИХ НАЗВАНИЙ (Д-431) 1.6</p> <p>ПОДПИСИ ГЕОГРАФИЧЕСКИХ НАЗВАНИЙ (Д-431) 1.8</p>	подпись	СОБСТВЕННОЕ НАЗВАНИЕ, ТЕКСТ ПОДПИСИ ВЫСОТА ШРИФТА** ТИП ПОДПИСИ** НОМЕР СЛЕДУЮЩЕЙ СОСТАВНОЙ ЧАСТИ НОМЕР ОБЪЕКТА (ВЗАИМНАЯ ССЫЛКА)

Вид	Код	Название	Локализация	Семантика
<i>Arial</i>		ПОДПИСИ ГЕОГРАФИЧЕСКИХ НАЗВАНИЙ (Д-431) 2.0		
<i>Arial</i>		ПОДПИСИ ГЕОГРАФИЧЕСКИХ НАЗВАНИЙ (Д-431) 2.2		
<i>Arial</i>		ПОДПИСИ ГЕОГРАФИЧЕСКИХ НАЗВАНИЙ (Д-431) 2.4		
<i>Arial</i>		ПОДПИСИ ГЕОГРАФИЧЕСКИХ НАЗВАНИЙ (Д-431) 2.6		
<i>Arial</i>		ПОДПИСИ ГЕОГРАФИЧЕСКИХ НАЗВАНИЙ (Д-431) 2.8		
<i>Arial</i>		ПОДПИСИ ГЕОГРАФИЧЕСКИХ НАЗВАНИЙ (Д-431) 3.0		
<i>Arial</i>		ПОДПИСИ ГЕОГРАФИЧЕСКИХ НАЗВАНИЙ (Д-431) 3.6		
<i>Arial</i>		ПОДПИСИ ГЕОГРАФИЧЕСКИХ НАЗВАНИЙ (Д-431) 3.8		
<i>Arial</i>		ПОДПИСИ ГЕОГРАФИЧЕСКИХ НАЗВАНИЙ (Д-431) 1.4V		
<i>Arial</i>		ПОДПИСИ ГЕОГРАФИЧЕСКИХ НАЗВАНИЙ (Д-431) 1.6V		

Вид	Код	Название	Локализация	Семантика
Arial		ПОДПИСИ ГЕОГРАФИЧЕСКИХ НАЗВАНИЙ (Д-431) 1.8V		
Arial		ПОДПИСИ ГЕОГРАФИЧЕСКИХ НАЗВАНИЙ (Д-431) 2.0V		
Arial		ПОДПИСИ ГЕОГРАФИЧЕСКИХ НАЗВАНИЙ (Д-431) 2.2V		
Arial		ПОДПИСИ ГЕОГРАФИЧЕСКИХ НАЗВАНИЙ (Д-431) 2.4V		
Arial		ПОДПИСИ ГЕОГРАФИЧЕСКИХ НАЗВАНИЙ (Д-431) 2.6V		
Arial		ПОДПИСИ ГЕОГРАФИЧЕСКИХ НАЗВАНИЙ (Д-431) 2.8V		
Arial		ПОДПИСИ ГЕОГРАФИЧЕСКИХ НАЗВАНИЙ (Д-431) 3.0V		
Arial		ПОДПИСИ ГЕОГРАФИЧЕСКИХ НАЗВАНИЙ (Д-431) 3.6V		
Arial		ПОДПИСИ ГЕОГРАФИЧЕСКИХ НАЗВАНИЙ (Д-431) 3.8V		
Arial	91042000	ПОДПИСИ ГЕОГРАФИЧЕСКИХ НАЗВАНИЙ (Д-431) синий 1.4	подпись	СОБСТВЕННОЕ НАЗВАНИЕ, ТЕКСТ ПОДПИСИ ВЫСОТА ШРИФТА** ТИП ПОДПИСИ** НОМЕР СЛЕДУЮЩЕЙ СОСТАВНОЙ ЧАСТИ НОМЕР ОБЪЕКТА (ВЗАИМНАЯ ССЫЛКА)

Вид	Код	Название	Локализация	Семантика
<i>Arial</i>		ПОДПИСИ ГЕОГРАФИЧЕСКИХ НАЗВАНИЙ (Д-431) синий 1.6		
<i>Arial</i>		ПОДПИСИ ГЕОГРАФИЧЕСКИХ НАЗВАНИЙ (Д-431) синий 1.8		
<i>Arial</i>		ПОДПИСИ ГЕОГРАФИЧЕСКИХ НАЗВАНИЙ (Д-431) синий 2.0		
<i>Arial</i>		ПОДПИСИ ГЕОГРАФИЧЕСКИХ НАЗВАНИЙ (Д-431) синий 2.2		
<i>Arial</i>		ПОДПИСИ ГЕОГРАФИЧЕСКИХ НАЗВАНИЙ (Д-431) синий 2.4		
<i>Arial</i>		ПОДПИСИ ГЕОГРАФИЧЕСКИХ НАЗВАНИЙ (Д-431) синий 2.6		
<i>Arial</i>		ПОДПИСИ ГЕОГРАФИЧЕСКИХ НАЗВАНИЙ (Д-431) синий 2.8		
<i>Arial</i>		ПОДПИСИ ГЕОГРАФИЧЕСКИХ НАЗВАНИЙ (Д-431) синий 3.0		
<i>Arial</i>		ПОДПИСИ ГЕОГРАФИЧЕСКИХ НАЗВАНИЙ (Д-431) синий 3.6		
<i>Arial</i>		ПОДПИСИ ГЕОГРАФИЧЕСКИХ НАЗВАНИЙ (Д-431) синий 3.8		

Вид	Код	Название	Локализация	Семантика
Arial		ПОДПИСИ ГЕОГРАФИЧЕСКИХ НАЗВАНИЙ (Д-431) синий 1.4V		
Arial		ПОДПИСИ ГЕОГРАФИЧЕСКИХ НАЗВАНИЙ (Д-431) синий 1.6V		
Arial		ПОДПИСИ ГЕОГРАФИЧЕСКИХ НАЗВАНИЙ (Д-431) синий 1.8V		
Arial		ПОДПИСИ ГЕОГРАФИЧЕСКИХ НАЗВАНИЙ (Д-431) синий 2.0V		
Arial		ПОДПИСИ ГЕОГРАФИЧЕСКИХ НАЗВАНИЙ (Д-431) синий 2.2V		
Arial		ПОДПИСИ ГЕОГРАФИЧЕСКИХ НАЗВАНИЙ (Д-431) синий 2.4V		
Arial		ПОДПИСИ ГЕОГРАФИЧЕСКИХ НАЗВАНИЙ (Д-431) синий 2.6V		
Arial		ПОДПИСИ ГЕОГРАФИЧЕСКИХ НАЗВАНИЙ (Д-431) синий 2.8V		
Arial		ПОДПИСИ ГЕОГРАФИЧЕСКИХ НАЗВАНИЙ (Д-431) синий 3.0V		
Arial		ПОДПИСИ ГЕОГРАФИЧЕСКИХ НАЗВАНИЙ (Д-431) синий 3.6V		

Вид	Код	Название	Локализация	Семантика
Arial		ПОДПИСИ ГЕОГРАФИЧЕСКИХ НАЗВАНИЙ (Д-431) синий 3.8V		
Arial Narrow		ПОДПИСИ ГЕОГРАФИЧЕСКИХ НАЗВАНИЙ (Д-231) 1.5		
Arial Narrow		ПОДПИСИ ГЕОГРАФИЧЕСКИХ НАЗВАНИЙ (Д-231) 2.3		
Arial Narrow		ПОДПИСИ ГЕОГРАФИЧЕСКИХ НАЗВАНИЙ (Д-231) 1.8		
Arial Narrow		ПОДПИСИ ГЕОГРАФИЧЕСКИХ НАЗВАНИЙ (Д-231) 2.0		
Arial Narrow	91050000	ПОДПИСИ ГЕОГРАФИЧЕСКИХ НАЗВАНИЙ (Д-231) 2.8	подпись	СОБСТВЕННОЕ НАЗВАНИЕ, ТЕКСТ ПОДПИСИ ВЫСОТА ШРИФТА** ТИП ПОДПИСИ** НОМЕР СЛЕДУЮЩЕЙ СОСТАВНОЙ ЧАСТИ НОМЕР ОБЪЕКТА (ВЗАИМНАЯ ССЫЛКА)
Arial Narrow		ПОДПИСИ ГЕОГРАФИЧЕСКИХ НАЗВАНИЙ (Д-231) 3.0		
Arial Narrow		ПОДПИСИ ГЕОГРАФИЧЕСКИХ НАЗВАНИЙ (Д-231) 3.8		
Arial Narrow		ПОДПИСИ ГЕОГРАФИЧЕСКИХ НАЗВАНИЙ (Д-231) 1.5V		
Arial Narrow		ПОДПИСИ ГЕОГРАФИЧЕСКИХ НАЗВАНИЙ (Д-231) 1.8V		

Вид	Код	Название	Локализация	Семантика
Arial Narrow		ПОДПИСИ ГЕОГРАФИЧЕСКИХ НАЗВАНИЙ (Д-231) 2.3V		
Arial Narrow		ПОДПИСИ ГЕОГРАФИЧЕСКИХ НАЗВАНИЙ (Д-231) 3.0V		
Arial Narrow		ПОДПИСИ ГЕОГРАФИЧЕСКИХ НАЗВАНИЙ (Д-231) 3.8V		
Arial Narrow		ПОДПИСИ ГЕОГРАФИЧЕСКИХ НАЗВАНИЙ (Д-231) 2.8V		
Arial Narrow		ПОДПИСИ ГЕОГРАФИЧЕСКИХ НАЗВАНИЙ (Д-231) 1.6		
Arial Narrow		ПОДПИСИ ГЕОГРАФИЧЕСКИХ НАЗВАНИЙ (Д-231) 2.1		
Arial Narrow		ПОДПИСИ ГЕОГРАФИЧЕСКИХ НАЗВАНИЙ (Д-231) 1.6V		
Arial Narrow		ПОДПИСИ ГЕОГРАФИЧЕСКИХ НАЗВАНИЙ (Д-231) 2.1V		
Arial Narrow		ПОДПИСИ ГЕОГРАФИЧЕСКИХ НАЗВАНИЙ (Д-231) 2.0V		
Arial Narrow	91052000	ПОДПИСИ ГЕОГРАФИЧЕСКИХ НАЗВАНИЙ (Д-231) синий 1.4	подпись	СОБСТВЕННОЕ НАЗВАНИЕ, ТЕКСТ ПОДПИСИ ВЫСОТА ШРИФТА** ТИП ПОДПИСИ** НОМЕР СЛЕДУЮЩЕЙ СОСТАВНОЙ ЧАСТИ НОМЕР ОБЪЕКТА (ВЗАИМНАЯ ССЫЛКА)

Вид	Код	Название	Локализация	Семантика
Arial Narrow		ПОДПИСИ ГЕОГРАФИЧЕСКИХ НАЗВАНИЙ (Д-231) синий 1.6		
Arial Narrow		ПОДПИСИ ГЕОГРАФИЧЕСКИХ НАЗВАНИЙ (Д-231) синий 2.0		
Arial Narrow		ПОДПИСИ ГЕОГРАФИЧЕСКИХ НАЗВАНИЙ (Д-231) синий 2.8		
Arial Narrow		ПОДПИСИ ГЕОГРАФИЧЕСКИХ НАЗВАНИЙ (Д-231) синий 1.4V		
Arial Narrow		ПОДПИСИ ГЕОГРАФИЧЕСКИХ НАЗВАНИЙ (Д-231) синий 1.6V		
Arial Narrow		ПОДПИСИ ГЕОГРАФИЧЕСКИХ НАЗВАНИЙ (Д-231) синий 2.0V		
Arial Narrow		ПОДПИСИ ГЕОГРАФИЧЕСКИХ НАЗВАНИЙ (Д-231) синий 2.8V		
Arial Narrow		ПОДПИСИ ГЕОГРАФИЧЕСКИХ НАЗВАНИЙ (Д-231) синий 2.2		
Arial Narrow		ПОДПИСИ ГЕОГРАФИЧЕСКИХ НАЗВАНИЙ (Д-231) синий 2.4		
Arial Narrow		ПОДПИСИ ГЕОГРАФИЧЕСКИХ НАЗВАНИЙ (Д-231) синий 2.6		

Вид	Код	Название	Локализация	Семантика
<i>Arial Narrow</i>		ПОДПИСИ ГЕОГРАФИЧЕСКИХ НАЗВАНИЙ (Д-231) синий 2.2V		
<i>Arial Narrow</i>		ПОДПИСИ ГЕОГРАФИЧЕСКИХ НАЗВАНИЙ (Д-231) синий 2.4V		
<i>Arial Narrow</i>		ПОДПИСИ ГЕОГРАФИЧЕСКИХ НАЗВАНИЙ (Д-231) синий 2.6V		
<i>Arial</i>		ПОДПИСИ ГЕОГРАФИЧЕСКИХ НАЗВАНИЙ (Д-432) 2.8		
<i>Arial</i>		ПОДПИСИ ГЕОГРАФИЧЕСКИХ НАЗВАНИЙ (Д-432) 3.0		
<i>Arial</i>		ПОДПИСИ ГЕОГРАФИЧЕСКИХ НАЗВАНИЙ (Д-432) 3.5		
<i>Arial</i>	91060000	ПОДПИСИ ГЕОГРАФИЧЕСКИХ НАЗВАНИЙ (Д-432) 3.8	подпись	СОБСТВЕННОЕ НАЗВАНИЕ, ТЕКСТ ПОДПИСИ ВЫСОТА ШРИФТА** ТИП ПОДПИСИ** НОМЕР СЛЕДУЮЩЕЙ СОСТАВНОЙ ЧАСТИ НОМЕР ОБЪЕКТА (ВЗАИМНАЯ ССЫЛКА)
<i>Arial</i>		ПОДПИСИ ГЕОГРАФИЧЕСКИХ НАЗВАНИЙ (Д-432) 5.0		
<i>Arial</i>		ПОДПИСИ ГЕОГРАФИЧЕСКИХ НАЗВАНИЙ (Д-432) 6.8		
<i>Arial</i>		ПОДПИСИ ГЕОГРАФИЧЕСКИХ НАЗВАНИЙ (Д-432) 7.2		

Вид	Код	Название	Локализация	Семантика
Arial		ПОДПИСИ ГЕОГРАФИЧЕСКИХ НАЗВАНИЙ (Д-432) 2.8V		
Arial		ПОДПИСИ ГЕОГРАФИЧЕСКИХ НАЗВАНИЙ (Д-432) 3.0V		
Arial		ПОДПИСИ ГЕОГРАФИЧЕСКИХ НАЗВАНИЙ (Д-432) 3.5V		
Arial		ПОДПИСИ ГЕОГРАФИЧЕСКИХ НАЗВАНИЙ (Д-432) 3.8V		
Arial		ПОДПИСИ ГЕОГРАФИЧЕСКИХ НАЗВАНИЙ (Д-432) 5.0V		
Arial		ПОДПИСИ ГЕОГРАФИЧЕСКИХ НАЗВАНИЙ (Д-432) 6.8V		
Arial		ПОДПИСИ ГЕОГРАФИЧЕСКИХ НАЗВАНИЙ (Д-432) 7.2V		
Arial		ПОДПИСИ ГЕОГРАФИЧЕСКИХ НАЗВАНИЙ (Д-432) 1.4		
Arial		ПОДПИСИ ГЕОГРАФИЧЕСКИХ НАЗВАНИЙ (Д-432) 1.4V		
Arial Narrow	91080000	ПОДПИСИ ГЕОГРАФИЧЕСКИХ НАЗВАНИЙ (Д-631) 1.6V	подпись	СОБСТВЕННОЕ НАЗВАНИЕ, ТЕКСТ ПОДПИСИ ВЫСОТА ШРИФТА** ТИП ПОДПИСИ** НОМЕР СЛЕДУЮЩЕЙ СОСТАВНОЙ ЧАСТИ НОМЕР ОБЪЕКТА (ВЗАИМНАЯ ССЫЛКА)

Вид	Код	Название	Локализация	Семантика
<i>Arial Narrow</i>		ПОДПИСИ ГЕОГРАФИЧЕСКИХ НАЗВАНИЙ (Д-631) 1.8V		
<i>Arial Narrow</i>		ПОДПИСИ ГЕОГРАФИЧЕСКИХ НАЗВАНИЙ (Д-631) 2.1V		
<i>Arial Narrow</i>		ПОДПИСИ ГЕОГРАФИЧЕСКИХ НАЗВАНИЙ (Д-631) 2.4V		
<i>Arial Narrow</i>		ПОДПИСИ ГЕОГРАФИЧЕСКИХ НАЗВАНИЙ (Д-631) 2.6V		
<i>Arial Narrow</i>		ПОДПИСИ ГЕОГРАФИЧЕСКИХ НАЗВАНИЙ (Д-631) 2.8V		
<i>Arial Narrow</i>		ПОДПИСИ ГЕОГРАФИЧЕСКИХ НАЗВАНИЙ (Д-631) 3.4V		
<i>Arial Narrow</i>		ПОДПИСИ ГЕОГРАФИЧЕСКИХ НАЗВАНИЙ (Д-631) 3.6V		
<i>Arial Narrow</i>		ПОДПИСИ ГЕОГРАФИЧЕСКИХ НАЗВАНИЙ (Д-631) 3.8V		
<i>Arial Narrow</i>		ПОДПИСИ ГЕОГРАФИЧЕСКИХ НАЗВАНИЙ (Д-631) 1.6		
<i>Arial Narrow</i>		ПОДПИСИ ГЕОГРАФИЧЕСКИХ НАЗВАНИЙ (Д-631) 1.8		

Вид	Код	Название	Локализация	Семантика
Arial Narrow		ПОДПИСИ ГЕОГРАФИЧЕСКИХ НАЗВАНИЙ (Д-631) 2.1		
Arial Narrow		ПОДПИСИ ГЕОГРАФИЧЕСКИХ НАЗВАНИЙ (Д-631) 2.4		
Arial Narrow		ПОДПИСИ ГЕОГРАФИЧЕСКИХ НАЗВАНИЙ (Д-631) 2.6		
Arial Narrow		ПОДПИСИ ГЕОГРАФИЧЕСКИХ НАЗВАНИЙ (Д-631) 2.8		
Arial Narrow		ПОДПИСИ ГЕОГРАФИЧЕСКИХ НАЗВАНИЙ (Д-631) 3.4		
Arial Narrow		ПОДПИСИ ГЕОГРАФИЧЕСКИХ НАЗВАНИЙ (Д-631) 3.6		
Arial Narrow		ПОДПИСИ ГЕОГРАФИЧЕСКИХ НАЗВАНИЙ (Д-631) 3.8		
Arial Narrow	91082000	ПОДПИСИ ГЕОГРАФИЧЕСКИХ НАЗВАНИЙ (Д-631) синий 1.4	подпись	СОБСТВЕННОЕ НАЗВАНИЕ, ТЕКСТ ПОДПИСИ ВЫСОТА ШРИФТА** ТИП ПОДПИСИ** НОМЕР СЛЕДУЮЩЕЙ СОСТАВНОЙ ЧАСТИ НОМЕР ОБЪЕКТА (ВЗАИМНАЯ ССЫЛКА)
Arial Narrow		ПОДПИСИ ГЕОГРАФИЧЕСКИХ НАЗВАНИЙ (Д-631) синий 1.6		
Arial Narrow		ПОДПИСИ ГЕОГРАФИЧЕСКИХ НАЗВАНИЙ (Д-631) синий 1.8		

Вид	Код	Название	Локализация	Семантика
<i>Arial Narrow</i>		ПОДПИСИ ГЕОГРАФИЧЕСКИХ НАЗВАНИЙ (Д-631) синий 2.1		
<i>Arial Narrow</i>		ПОДПИСИ ГЕОГРАФИЧЕСКИХ НАЗВАНИЙ (Д-631) синий 2.4		
<i>Arial Narrow</i>		ПОДПИСИ ГЕОГРАФИЧЕСКИХ НАЗВАНИЙ (Д-631) синий 1.4V		
<i>Arial Narrow</i>		ПОДПИСИ ГЕОГРАФИЧЕСКИХ НАЗВАНИЙ (Д-631) синий 1.6V		
<i>Arial Narrow</i>		ПОДПИСИ ГЕОГРАФИЧЕСКИХ НАЗВАНИЙ (Д-631) синий 1.8V		
<i>Arial Narrow</i>		ПОДПИСИ ГЕОГРАФИЧЕСКИХ НАЗВАНИЙ (Д-631) синий 2.0V		
<i>Arial Narrow</i>		ПОДПИСИ ГЕОГРАФИЧЕСКИХ НАЗВАНИЙ (Д-631) синий 2.1V		
<i>Arial Narrow</i>		ПОДПИСИ ГЕОГРАФИЧЕСКИХ НАЗВАНИЙ (Д-631) синий 2.4V		
<i>Arial Narrow</i>		ПОДПИСИ ГЕОГРАФИЧЕСКИХ НАЗВАНИЙ (Д-631) синий 2.6V		
<i>Arial Narrow</i>		ПОДПИСИ ГЕОГРАФИЧЕСКИХ НАЗВАНИЙ (Д-631) синий 2.8V		

Вид	Код	Название	Локализация	Семантика
Arial Narrow		ПОДПИСИ ГЕОГРАФИЧЕСКИХ НАЗВАНИЙ (Д-631) синий 3.4V		
Arial Narrow		ПОДПИСИ ГЕОГРАФИЧЕСКИХ НАЗВАНИЙ (Д-631) синий 3.6V		
Arial Narrow		ПОДПИСИ ГЕОГРАФИЧЕСКИХ НАЗВАНИЙ (Д-631) синий 3.8V		
Arial Narrow		ПОДПИСИ ГЕОГРАФИЧЕСКИХ НАЗВАНИЙ (Д-631) синий 4.0V		
Arial Narrow		ПОДПИСИ ГЕОГРАФИЧЕСКИХ НАЗВАНИЙ (Д-631) синий 4.5V		
Arial Narrow		ПОДПИСИ ГЕОГРАФИЧЕСКИХ НАЗВАНИЙ (Д-631) синий 5.3V		
Arial Narrow		ПОДПИСИ ГЕОГРАФИЧЕСКИХ НАЗВАНИЙ (Д-631) синий 6.0V		
Arial Narrow		ПОДПИСИ ГЕОГРАФИЧЕСКИХ НАЗВАНИЙ (Д-631) синий 7.0V		
Arial Narrow		ПОДПИСИ ГЕОГРАФИЧЕСКИХ НАЗВАНИЙ (Д-631) синий 5.0V		
Arial Narrow		ПОДПИСИ ГЕОГРАФИЧЕСКИХ НАЗВАНИЙ (Д-631) синий 1.2		

Вид	Код	Название	Локализация	Семантика
Arial Narrow		ПОДПИСИ ГЕОГРАФИЧЕСКИХ НАЗВАНИЙ (Д-631) синий 1.2V		
Arial Narrow		ПОДПИСИ ГЕОГРАФИЧЕСКИХ НАЗВАНИЙ (Д-631) синий 2.0		
Arial Narrow		ПОДПИСИ ГЕОГРАФИЧЕСКИХ НАЗВАНИЙ (Д-631) синий 2.6		
Arial Narrow		ПОДПИСИ ГЕОГРАФИЧЕСКИХ НАЗВАНИЙ (Д-631) синий 2.8		
Arial Narrow		ПОДПИСИ ГЕОГРАФИЧЕСКИХ НАЗВАНИЙ (Д-631) синий 3.4		
Arial Narrow		ПОДПИСИ ГЕОГРАФИЧЕСКИХ НАЗВАНИЙ (Д-631) синий 3.6		
Arial Narrow		ПОДПИСИ ГЕОГРАФИЧЕСКИХ НАЗВАНИЙ (Д-631) синий 3.8		
Arial Narrow		ПОДПИСИ ГЕОГРАФИЧЕСКИХ НАЗВАНИЙ (Д-631) синий 4.0		
Arial Narrow		ПОДПИСИ ГЕОГРАФИЧЕСКИХ НАЗВАНИЙ (Д-631) синий 4.5		
Arial Narrow		ПОДПИСИ ГЕОГРАФИЧЕСКИХ НАЗВАНИЙ (Д-631) синий 5.0		

Вид	Код	Название	Локализация	Семантика
Arial Narrow		ПОДПИСИ ГЕОГРАФИЧЕСКИХ НАЗВАНИЙ (Д-631) синий 5.3		
Arial Narrow		ПОДПИСИ ГЕОГРАФИЧЕСКИХ НАЗВАНИЙ (Д-631) синий 6.0		
Arial Narrow		ПОДПИСИ ГЕОГРАФИЧЕСКИХ НАЗВАНИЙ (Д-631) синий 7.0		
Times New Roman	91100000	ПОДПИСИ ГЕОГРАФИЧЕСКИХ НАЗВАНИЙ (Н-331) 1.8	подпись	СОБСТВЕННОЕ НАЗВАНИЕ, ТЕКСТ ПОДПИСИ ВЫСОТА ШРИФТА** ТИП ПОДПИСИ** НОМЕР СЛЕДУЮЩЕЙ СОСТАВНОЙ ЧАСТИ НОМЕР ОБЪЕКТА (ВЗАИМНАЯ ССЫЛКА)
Times New Roman		ПОДПИСИ ГЕОГРАФИЧЕСКИХ НАЗВАНИЙ (Н-331) 1.8V		
Arial	91110000	ПОДПИСИ ГЕОГРАФИЧЕСКИХ НАЗВАНИЙ (Р-111) 1.5	подпись	СОБСТВЕННОЕ НАЗВАНИЕ, ТЕКСТ ПОДПИСИ ВЫСОТА ШРИФТА** ТИП ПОДПИСИ** НОМЕР СЛЕДУЮЩЕЙ СОСТАВНОЙ ЧАСТИ НОМЕР ОБЪЕКТА (ВЗАИМНАЯ ССЫЛКА)
Arial		ПОДПИСИ ГЕОГРАФИЧЕСКИХ НАЗВАНИЙ (Р-111) 1.8		
Arial		ПОДПИСИ ГЕОГРАФИЧЕСКИХ НАЗВАНИЙ (Р-111) 1.5V		
Arial		ПОДПИСИ ГЕОГРАФИЧЕСКИХ НАЗВАНИЙ (Р-111) 1.8V		
Arial Narrow	91120000	ПОДПИСИ ГЕОГРАФИЧЕСКИХ НАЗВАНИЙ (Р-112) 2.2	подпись	СОБСТВЕННОЕ НАЗВАНИЕ, ТЕКСТ ПОДПИСИ ВЫСОТА ШРИФТА** ТИП ПОДПИСИ** НОМЕР СЛЕДУЮЩЕЙ СОСТАВНОЙ ЧАСТИ НОМЕР ОБЪЕКТА (ВЗАИМНАЯ ССЫЛКА)

Вид	Код	Название	Локализация	Семантика
Arial Narrow		ПОДПИСИ ГЕОГРАФИЧЕСКИХ НАЗВАНИЙ (P-112) 2.6		
Arial Narrow		ПОДПИСИ ГЕОГРАФИЧЕСКИХ НАЗВАНИЙ (P-112) 2.2V		
Arial Narrow		ПОДПИСИ ГЕОГРАФИЧЕСКИХ НАЗВАНИЙ (P-112) 2.6V		
Arial Narrow	91130000	ПОДПИСИ ГЕОГРАФИЧЕСКИХ НАЗВАНИЙ (P-131) 1.8	подпись	СОБСТВЕННОЕ НАЗВАНИЕ, ТЕКСТ ПОДПИСИ ВЫСОТА ШРИФТА** ТИП ПОДПИСИ** НОМЕР СЛЕДУЮЩЕЙ СОСТАВНОЙ ЧАСТИ НОМЕР ОБЪЕКТА (ВЗАИМНАЯ ССЫЛКА)
Arial		ПОДПИСИ ГЕОГРАФИЧЕСКИХ НАЗВАНИЙ (P-152) 1.1		
Arial		ПОДПИСИ ГЕОГРАФИЧЕСКИХ НАЗВАНИЙ (P-152) 1.4		
Arial	91150000	ПОДПИСИ ГЕОГРАФИЧЕСКИХ НАЗВАНИЙ (P-152) 1.6	подпись	СОБСТВЕННОЕ НАЗВАНИЕ, ТЕКСТ ПОДПИСИ ВЫСОТА ШРИФТА** ТИП ПОДПИСИ** НОМЕР СЛЕДУЮЩЕЙ СОСТАВНОЙ ЧАСТИ НОМЕР ОБЪЕКТА (ВЗАИМНАЯ ССЫЛКА)
Arial		ПОДПИСИ ГЕОГРАФИЧЕСКИХ НАЗВАНИЙ (P-152) 1.8		
Arial		ПОДПИСИ ГЕОГРАФИЧЕСКИХ НАЗВАНИЙ (P-152) 2.1		





Вид	Код	Название	Локализация	Семантика
Arial		ПОДПИСИ ГЕОГРАФИЧЕСКИХ НАЗВАНИЙ (P-152) 3.4		
Arial		ПОДПИСИ ГЕОГРАФИЧЕСКИХ НАЗВАНИЙ (P-152) 1.1V		
Arial		ПОДПИСИ ГЕОГРАФИЧЕСКИХ НАЗВАНИЙ (P-152) 1.4V		
Arial		ПОДПИСИ ГЕОГРАФИЧЕСКИХ НАЗВАНИЙ (P-152) 1.6V		
Arial		ПОДПИСИ ГЕОГРАФИЧЕСКИХ НАЗВАНИЙ (P-152) 1.8V		
Arial		ПОДПИСИ ГЕОГРАФИЧЕСКИХ НАЗВАНИЙ (P-152) 2.1V		
Arial		ПОДПИСИ ГЕОГРАФИЧЕСКИХ НАЗВАНИЙ (P-152) 3.4V		
Arial Narrow	91170000	ПОДПИСИ ГЕОГРАФИЧЕСКИХ НАЗВАНИЙ (T-132) 2.6 ПОДПИСИ ГЕОГРАФИЧЕСКИХ НАЗВАНИЙ (T-132) 2.6V	подпись	СОБСТВЕННОЕ НАЗВАНИЕ, ТЕКСТ ПОДПИСИ ВЫСОТА ШРИФТА** ТИП ПОДПИСИ** НОМЕР СЛЕДУЮЩЕЙ СОСТАВНОЙ ЧАСТИ НОМЕР ОБЪЕКТА (ВЗАИМНАЯ ССЫЛКА)
Times New F	91190000	ПОДПИСИ ГЕОГРАФИЧЕСКИХ НАЗВАНИЙ (Ч-122) 3.1	подпись	СОБСТВЕННОЕ НАЗВАНИЕ, ТЕКСТ ПОДПИСИ ВЫСОТА ШРИФТА** ТИП ПОДПИСИ** НОМЕР СЛЕДУЮЩЕЙ СОСТАВНОЙ ЧАСТИ НОМЕР ОБЪЕКТА (ВЗАИМНАЯ ССЫЛКА)











Вид	Код	Название	Локализация	Семантика
Times New		ПОДПИСИ ГЕОГРАФИЧЕСКИХ НАЗВАНИЙ (Ч-122) 4.0		
Times N		ПОДПИСИ ГЕОГРАФИЧЕСКИХ НАЗВАНИЙ (Ч-122) 5.2		
Times New		ПОДПИСИ ГЕОГРАФИЧЕСКИХ НАЗВАНИЙ (Ч-122) 4.0V		
Times New R		ПОДПИСИ ГЕОГРАФИЧЕСКИХ НАЗВАНИЙ (Ч-122) 3.1V		
Times N		ПОДПИСИ ГЕОГРАФИЧЕСКИХ НАЗВАНИЙ (Ч-122) 5.2V		
Times New Rom		ПОДПИСИ ГЕОГРАФИЧЕСКИХ НАЗВАНИЙ (Ч-131) 2.1		
Times New l		ПОДПИСИ ГЕОГРАФИЧЕСКИХ НАЗВАНИЙ (Ч-131) 2.7		
Times Ne	91200000	ПОДПИСИ ГЕОГРАФИЧЕСКИХ НАЗВАНИЙ (Ч-131) 3.5	подпись	СОБСТВЕННОЕ НАЗВАНИЕ, ТЕКСТ ПОДПИСИ ВЫСОТА ШРИФТА** ТИП ПОДПИСИ** НОМЕР СЛЕДУЮЩЕЙ СОСТАВНОЙ ЧАСТИ НОМЕР ОБЪЕКТА (ВЗАИМНАЯ ССЫЛКА)
Times New Rom		ПОДПИСИ ГЕОГРАФИЧЕСКИХ НАЗВАНИЙ (Ч-131) 2.1V		
Times New R		ПОДПИСИ ГЕОГРАФИЧЕСКИХ НАЗВАНИЙ (Ч-131) 2.7V		












Вид	Код	Название	Локализация	Семантика
<i>Times New</i>		ПОДПИСИ ГЕОГРАФИЧЕСКИХ НАЗВАНИЙ (Ч-131) 3.5V		
<i>Times New Roman</i> <i>Times New Roman</i>	92020000	ПОЯСНИТЕЛЬНЫЕ ПОДПИСИ И ХАРАКТЕРИСТИКИ (Бм-431) 1.4 ПОЯСНИТЕЛЬНЫЕ ПОДПИСИ И ХАРАКТЕРИСТИКИ (Бм-431) 1.4V	подпись	СОБСТВЕННОЕ НАЗВАНИЕ, ТЕКСТ ПОДПИСИ ВЫСОТА ШРИФТА** ТИП ПОДПИСИ** НОМЕР СЛЕДУЮЩЕЙ СОСТАВНОЙ ЧАСТИ НОМЕР ОБЪЕКТА (ВЗАИМНАЯ ССЫЛКА)
<i>Times New Roman</i> <i>Times New Roman</i>	92022000	ПОЯСНИТЕЛЬНЫЕ ПОДПИСИ И ХАРАКТЕРИСТИКИ (Бм-431) синий 1.4 ПОЯСНИТЕЛЬНЫЕ ПОДПИСИ И ХАРАКТЕРИСТИКИ (Бм-431) синий 1.4V	подпись	СОБСТВЕННОЕ НАЗВАНИЕ, ТЕКСТ ПОДПИСИ ВЫСОТА ШРИФТА** ТИП ПОДПИСИ** НОМЕР СЛЕДУЮЩЕЙ СОСТАВНОЙ ЧАСТИ НОМЕР ОБЪЕКТА (ВЗАИМНАЯ ССЫЛКА)
<i>Arial Narrow</i> <i>Arial Narrow</i>	92120000	ПОЯСНИТЕЛЬНЫЕ ПОДПИСИ И ХАРАКТЕРИСТИКИ (P-112) 2.8V ПОЯСНИТЕЛЬНЫЕ ПОДПИСИ И ХАРАКТЕРИСТИКИ (P-112) 2.8	подпись	СОБСТВЕННОЕ НАЗВАНИЕ, ТЕКСТ ПОДПИСИ ВЫСОТА ШРИФТА** ТИП ПОДПИСИ** НОМЕР СЛЕДУЮЩЕЙ СОСТАВНОЙ ЧАСТИ НОМЕР ОБЪЕКТА (ВЗАИМНАЯ ССЫЛКА)
<i>Arial Nar</i> <i>Arial Na</i>	92125000	ПОЯСНИТЕЛЬНЫЕ ПОДПИСИ И ХАРАКТЕРИСТИКИ (P-112) фиолетовый 6.0V ПОЯСНИТЕЛЬНЫЕ ПОДПИСИ И ХАРАКТЕРИСТИКИ (P-112) 6.0 фиолетовый	подпись	СОБСТВЕННОЕ НАЗВАНИЕ, ТЕКСТ ПОДПИСИ ВЫСОТА ШРИФТА** ТИП ПОДПИСИ** НОМЕР СЛЕДУЮЩЕЙ СОСТАВНОЙ ЧАСТИ НОМЕР ОБЪЕКТА (ВЗАИМНАЯ ССЫЛКА)
<i>Arial</i> <i>Arial</i>	92140000	ПОЯСНИТЕЛЬНЫЕ ПОДПИСИ И ХАРАКТЕРИСТИКИ (P-151) 1.2 ПОЯСНИТЕЛЬНЫЕ ПОДПИСИ И ХАРАКТЕРИСТИКИ (P-151) 1.5	подпись	СОБСТВЕННОЕ НАЗВАНИЕ, ТЕКСТ ПОДПИСИ ВЫСОТА ШРИФТА** ТИП ПОДПИСИ** НОМЕР СЛЕДУЮЩЕЙ СОСТАВНОЙ ЧАСТИ НОМЕР ОБЪЕКТА (ВЗАИМНАЯ ССЫЛКА)




Вид	Код	Название	Локализация	Семантика
Arial		ПОЯСНИТЕЛЬНЫЕ ПОДПИСИ И ХАРАКТЕРИСТИКИ (P-151) 1.8		
Arial		ПОЯСНИТЕЛЬНЫЕ ПОДПИСИ И ХАРАКТЕРИСТИКИ (P-151) 2.4		
Arial		ПОЯСНИТЕЛЬНЫЕ ПОДПИСИ И ХАРАКТЕРИСТИКИ (P-151) 1.2V		
Arial		ПОЯСНИТЕЛЬНЫЕ ПОДПИСИ И ХАРАКТЕРИСТИКИ (P-151) 1.5V		
Arial		ПОЯСНИТЕЛЬНЫЕ ПОДПИСИ И ХАРАКТЕРИСТИКИ (P-151) 1.8V		
Arial		ПОЯСНИТЕЛЬНЫЕ ПОДПИСИ И ХАРАКТЕРИСТИКИ (P-151) 2.4V		
Arial	92142000	ПОЯСНИТЕЛЬНЫЕ ПОДПИСИ И ХАРАКТЕРИСТИКИ (P-151) синий 1.8V ПОЯСНИТЕЛЬНЫЕ ПОДПИСИ И ХАРАКТЕРИСТИКИ (P-151) 1.8 синий	подпись	СОБСТВЕННОЕ НАЗВАНИЕ, ТЕКСТ ПОДПИСИ ВЫСОТА ШРИФТА** ТИП ПОДПИСИ** НОМЕР СЛЕДУЮЩЕЙ СОСТАВНОЙ ЧАСТИ НОМЕР ОБЪЕКТА (ВЗАИМНАЯ ССЫЛКА)
Arial	92150000	ПОЯСНИТЕЛЬНЫЕ ПОДПИСИ И ХАРАКТЕРИСТИКИ (P-152) 1.5 ПОЯСНИТЕЛЬНЫЕ ПОДПИСИ И ХАРАКТЕРИСТИКИ (P-152) 1.5V	подпись	СОБСТВЕННОЕ НАЗВАНИЕ, ТЕКСТ ПОДПИСИ ВЫСОТА ШРИФТА** ТИП ПОДПИСИ** НОМЕР СЛЕДУЮЩЕЙ СОСТАВНОЙ ЧАСТИ НОМЕР ОБЪЕКТА (ВЗАИМНАЯ ССЫЛКА)











Вид	Код	Название	Локализация	Семантика
Arial Narrow	92170000	ПОЯСНИТЕЛЬНЫЕ ПОДПИСИ И ХАРАКТЕРИСТИКИ (T-132) 1.3	подпись	СОБСТВЕННОЕ НАЗВАНИЕ, ТЕКСТ ПОДПИСИ ВЫСОТА ШРИФТА** ТИП ПОДПИСИ** НОМЕР СЛЕДУЮЩЕЙ СОСТАВНОЙ ЧАСТИ НОМЕР ОБЪЕКТА (ВЗАИМНАЯ ССЫЛКА)
Arial Narrow		ПОЯСНИТЕЛЬНЫЕ ПОДПИСИ И ХАРАКТЕРИСТИКИ (T-132) 1.5		
Arial Narrow		ПОЯСНИТЕЛЬНЫЕ ПОДПИСИ И ХАРАКТЕРИСТИКИ (T-132) 2.5		
Arial Narrow		ПОЯСНИТЕЛЬНЫЕ ПОДПИСИ И ХАРАКТЕРИСТИКИ (T-132) 3.0		
Arial Narrow		ПОЯСНИТЕЛЬНЫЕ ПОДПИСИ И ХАРАКТЕРИСТИКИ (T-132) 1.3V		
Arial Narrow		ПОЯСНИТЕЛЬНЫЕ ПОДПИСИ И ХАРАКТЕРИСТИКИ (T-132) 1.5V		
Arial Narrow		ПОЯСНИТЕЛЬНЫЕ ПОДПИСИ И ХАРАКТЕРИСТИКИ (T-132) 2.5V		
Arial Narrow		ПОЯСНИТЕЛЬНЫЕ ПОДПИСИ И ХАРАКТЕРИСТИКИ (T-132) 3.0V		
•	92170000	ХАРАКТЕРИСТИКА ПЕРЕВАЛА (2)	шаблон	СОБСТВЕННОЕ НАЗВАНИЕ, ТЕКСТ ПОДПИСИ ВЫСОТА ШРИФТА** ШАБЛОН (НОМЕР)** НОМЕР СЛЕДУЮЩЕЙ СОСТАВНОЙ ЧАСТИ НОМЕР ОБЪЕКТА (ВЗАИМНАЯ ССЫЛКА) ТИП ПОДПИСИ
•		ХАРАКТЕРИСТИКА ТУННЕЛЯ (26)		









Вид	Код	Название	Локализация	Семантика
<i>Arial Narrow</i>		ПОЯСНИТЕЛЬНЫЕ ПОДПИСИ И ХАРАКТЕРИСТИКИ (Т-132) фиолетовый 2.0V		
*	92175000	ХАРАКТЕРИСТИКИ АЭРОДРОМОВ 42	шаблон	ВЫСОТА ШРИФТА СОБСТВЕННОЕ НАЗВАНИЕ, ТЕКСТ ПОДПИСИ НОМЕР СЛЕДУЮЩЕЙ СОСТАВНОЙ ЧАСТИ НОМЕР ОБЪЕКТА (ВЗАИМНАЯ ССЫЛКА) ШАБЛОН (НОМЕР) ТИП ПОДПИСИ
<i>Arial Narrow</i> <i>Arial Narrow</i> <i>Arial Narrow</i> <i>Arial Narrow</i>	92176000	ПОЯСНИТЕЛЬНЫЕ ПОДПИСИ И ХАРАКТЕРИСТИКИ (Т-132) красный 1.8V ПОЯСНИТЕЛЬНЫЕ ПОДПИСИ И ХАРАКТЕРИСТИКИ (Т-132) красный 2.7V ПОЯСНИТЕЛЬНЫЕ ПОДПИСИ И ХАРАКТЕРИСТИКИ (Т-132) красный 1.8 ПОЯСНИТЕЛЬНЫЕ ПОДПИСИ И ХАРАКТЕРИСТИКИ (Т-132) красный 2.7	подпись	СОБСТВЕННОЕ НАЗВАНИЕ, ТЕКСТ ПОДПИСИ ВЫСОТА ШРИФТА** ТИП ПОДПИСИ** НОМЕР СЛЕДУЮЩЕЙ СОСТАВНОЙ ЧАСТИ НОМЕР ОБЪЕКТА (ВЗАИМНАЯ ССЫЛКА)
18 ОБЪЕКТЫ ДЛЯ КАРТОИЗДАНИЯ				
	22121100	ГРАНИЦЫ ФИРНОВЫХ ПОЛЕЙ	линейный	
	22170000	БРОВКА ОБРЫВОВ ЛЕДЯНЫХ	линейный	НОМЕР СЛЕДУЮЩЕЙ СОСТАВНОЙ ЧАСТИ
	22222100	ГРАНИЦЫ СУХИХ РУСЕЛ РЕК, КОТЛОВИН ВЫСОХШИХ ОЗЕР	линейный	
	22413000	БРОВКА ОБРЫВОВ СКАЛИСТЫХ	линейный	НОМЕР СЛЕДУЮЩЕЙ СОСТАВНОЙ ЧАСТИ

Вид	Код	Название	Локализация	Семантика
	31135000	ГРАНИЦЫ СТРОЯЩИХСЯ ВОДОХРАНИЛИЩ, ЗОН ЗАТОПЛЕНИЯ, РАЗЛИВОВ РЕК И ОЗЕР	линейный	
	79210000	ШТРИХИ ЛЕДЯНОГО ОБРЫВА	линейный	
	79220000	ШТРИХИ СКАЛИСТОГО ОБРЫВА	линейный	
19 ОКРАСКА ГРАНИЦ				
	81140100	ОКРАСКА ГРАНИЦ (ГОСУДАРСТВЕН- НЫХ)	линейный	ТИП ГРАНИЦ** КОД ЦВЕТА
		ОКРАСКА ГРАНИЦ (СУБЪЕКТОВ РФ)		
		ОКРАСКА ГРАНИЦ (АДМИНИСТРАТИВ- НЫХ ЕДИНИЦ 1-ГО ПОРЯДКА НА ИНОСТРАННОЙ ТЕРРИТОРИИ)		
		ОКРАСКА ГРАНИЦ (РЕСПУБЛИК В СОСТАВЕ РФ)		
		ОКРАСКА ГРАНИЦ (КРАЕВ)		
		ОКРАСКА ГРАНИЦ (ОБЛАСТЕЙ)		
	ОКРАСКА ГРАНИЦ (ТЕРРИТОРИЙ МЕСТНОГО САМОУПРАВЛЕНИЯ)			

Вид	Код	Название	Локализация	Семантика
	81140300	ОКРАСКА ГОСУДАРСТВЕННОЙ ГРАНИЦЫ НЕУСТАНОВЛЕН- НОЙ	линейный	КОД ЦВЕТА
20 ЗАПОЛНЯЮЩИЕ ЗНАКИ				
	79230000	ЗНАЧОК ЛАВОВОГО ПОТОКА	векторный	
	79310000	КРУПНЫЕ ТОЧКИ НА ОТМЕЛЯХ И МЕЛЯХ	линейный	
	79332000	КОНТУР ОСЫХАЮЩИХ БЕРЕГОВ	линейный	
	79340000	ЗНАЧОК МОРСКОГО ЖЕЛЕЗНОДОРОЖНО ГО ПАРОМА	векторный	
	79350000	ЗНАЧОК МОРСКОГО АВТОМОБИЛЬНОГО ПАРОМА	векторный	
	79410000	ЗНАЧОК "СТОЛИЦЫ ИНОСТРАННОГО ГОСУДАРСТВА"	точечный	
	79420000	ЗНАЧОК "СТОЛИЦА РФ"	точечный	
	79430000	ЗНАЧОК "ЦЕНТРЫ ВЛАДЕНИЙ"	точечный	
	79440000	ЗНАЧОК "ЦЕНТРЫ СУБЪЕКТОВ РФ"	точечный	
	79450000	ЗНАЧОК "ЦЕНТРЫ АВТОНОМНЫХ ОБЛАСТЕЙ И АВТОНОМНЫХ ОКРУГОВ РФ"	точечный	

Вид	Код	Название	Локализация	Семантика
	79470000	ЗНАЧОК "ЦЕНТРЫ АДМИНИСТРАТИВНЫХ ЕДИНИЦ 1-ГО ПОРЯДКА НА ИНОСТРАННОЙ ТЕРРИТОРИИ"	точечный	
	79511000	ЗНАЧОК ПОСАДОЧНОЙ ПЛОЩАДКИ НА СУШЕ	точечный	
-	79671200	ЗНАЧОК ВХОДОВ ДОРОГ В ТУННЕЛЬ	векторный	
	79713000	ЗНАЧОК ПАЛЬМОВОЙ РОЩИ	точечный	
	79735000	ЗНАЧОК МАНГРОВЫХ ЗАРОСЛЕЙ	точечный	
	79752000	ЗНАЧОК КАМЕНИСТЫХ РОССЫПЕЙ	точечный	
	79756000	ЗНАЧОК ТАКЫРОВ	точечный	
	79758000	УЧАСТКИ БОЛОТ	площадной	
	79759000	УЧАСТКИ СОЛОНЧАКОВ	площадной	
	79811000	ЗНАК ГОСУДАРСТВЕННОЙ ГРАНИЦЫ - ТОНКАЯ ЛИНИЯ	линейный	
	79820000	ВСПОМОГАТЕЛЬНАЯ ЛИНИЯ	линейный	КОД ЦВЕТА**

Вид	Код	Название	Локализация	Семантика
   		<p>ВСПОМОГАТЕЛЬНАЯ ЛИНИЯ (синяя)</p> <p>ВСПОМОГАТЕЛЬНАЯ ЛИНИЯ (фиолетовая)</p> <p>ВСПОМОГАТЕЛЬНАЯ ЛИНИЯ (темно-оливковая)</p> <p>ВСПОМОГАТЕЛЬНАЯ ЛИНИЯ (красная)</p>		
  	79999000	<p>СТРЕЛКА, УКАЗЫВАЮЩАЯ МЕСТОПОЛОЖЕНИЕ ОБЪЕКТА</p> <p>СТРЕЛКА, УКАЗЫВАЮЩАЯ МЕСТОПОЛОЖЕНИЕ ОБЪЕКТА (синяя)</p> <p>СТРЕЛКА, УКАЗЫВАЮЩАЯ МЕСТОПОЛОЖЕНИЕ ОБЪЕКТА (фиолетовая)</p>	линейный	КОД ЦВЕТА**
21 ГРАНИЦЫ (ОТДЕЛЬНЫЕ УЧАСТКИ)				
  	81140000	<p>ОТДЕЛЬНЫЕ УЧАСТКИ ГРАНИЦ (ГОСУДАРСТВЕННЫХ)</p> <p>ОТДЕЛЬНЫЕ УЧАСТКИ ГРАНИЦ (ПОЛЯРНЫХ ВЛАДЕНИЙ)</p> <p>ОТДЕЛЬНЫЕ УЧАСТКИ ГРАНИЦ (СУБЪЕКТОВ ФЕДЕРАЦИИ)</p>	линейный	ТИП ГРАНИЦ**

Вид	Код	Название	Локализация	Семантика
		ОТДЕЛЬНЫЕ УЧАСТКИ ГРАНИЦ (РЕСПУБЛИК В СОСТАВЕ РФ)		
		ОТДЕЛЬНЫЕ УЧАСТКИ ГРАНИЦ (КРАЕВ)		
		ОТДЕЛЬНЫЕ УЧАСТКИ ГРАНИЦ (ОБЛАСТЕЙ)		
		ОТДЕЛЬНЫЕ УЧАСТКИ ГРАНИЦ (АДМИНИСТРАТИВ- НЫХ ЕДИНИЦ 1-ГО ПОРЯДКА НА ИНОСТРАННОЙ ТЕРРИТОРИИ)		
		ОТДЕЛЬНЫЕ УЧАСТКИ ГРАНИЦ (ТЕРРИТОРИАЛЬ- НЫХ ВОД)		
		ОТДЕЛЬНЫЕ УЧАСТКИ ГРАНИЦ (ГОСУДАРСТВЕН- НЫХ ЗАПОВЕДНИКОВ, ВОЕННЫХ ПОЛИГОНОВ (ЛАГЕРЕЙ), БАЗ)		
		ОТДЕЛЬНЫЕ УЧАСТКИ ГРАНИЦ (ГОСУДАРСТВЕН- НЫХ ЗАКАЗНИКОВ И НАЦИОНАЛЬНЫХ ПАРКОВ)		
		ОТДЕЛЬНЫЕ УЧАСТКИ ГРАНИЦ (МЕСТНОГО САМОУПРАВЛЕНИЯ)		